7.3)

1527/79

INSTITUTO BRASILEIRO DE GEOGRAFIA E ESTATÍSTICA
- INSPETORIA REGIONAL DE ESTATÍSTICA EM GOIÁS -

T Á B U A S I T I N E R Á R I A S

G O I A N A S

20 NOV. 1956

Setor de Estatística do Interior

1956

****///****

G 615

I. G. E.
C... L DE ESTATISTICA
...TECA
N. do ... 13366
Data 27/11/56

Colecão
IBEGEANA

IBGE
BIBLIOTECA CENTRAL

Reg.	Data	Aquisição		
1527	30/03/79	Compra	Doação	Permuta
Clas. 656.02(817.3)		Cutter T114 t CDU		
Preço	Obs.:			

656.02(817.3)
T114 t
GO
CDU

GE-00003453-1

A P R E S E N T A Ç Ã O

Com êste trabalho, a Inspetoria Regional de Estatística em Goiás, baseada nas recentes informações obtidas por intermédio das Agências Municipais de Estatística, localizadas em cada Município, visa, sobretudo, atualizar o que foi divulgado no volume "Tábuas Itinerárias Brasileiras - 1948", proporcionando, assim, ao público interessado, um panorama claro dos meios de locomoção entre as cidades goianas.

Pois, a criação, em 1954, de quarenta e nove Municípios trouxe, como era de esperar-se, inúmeras transformações para os diversos itinerários, tornando deficientes e incompletas as antigas informações.

Daí a razão por que a Inspetoria de Estatística, apesar dos obstáculos encontradiços em obras dessa natureza, traz a público, estruturada e atualizada, a rêde de transportes em Goiás.

Assim, o presente volume de TÁBUAS ITINERÁRIAS GOIANAS, tendo como modêlo o de 1948 e seguindo as suas diretrizes de caráter prático como estético, pode dar ao consulente as informações de que êle necessite a respeito das vias de comunicações dentro do Estado de Goiás, e, ainda, as principais ligações com a Capital Federal.

OBSERVAÇÕES:

a) - Para alguns dos municípios limítrofes, situados em outros Estados, não foi possível obter nem o meio de transporte e nem a distância, ficando tais informações substituídas por três pontos - (...).

b) - A quilometragem aérea foi sempre tomada em linha - reta do Município às Capitais Estadual e Federal.

c) - Tanto o preço de passagem como o tempo de percurso, como ainda os pontos intermediários entre as várias sedes municipais, foram abolidos, Pois o preço, além de variar entre os diversos meios de transportes, varia também de região para região. E, num Estado tão vasto quanto é Goiás, essa informação seria por demais trabalhosa e - as mais das vêzes inútil. E, quanto ao tempo de percurso, pior ainda. Em muitas regiões (principalmente no Norte) em que são precaríssimas e quase inexistentes os meios de transportes, e em que as distâncias são muitas vêzes vencidas no lombo do cavalo, ou, monòtonamente, através das águas do Tocantins e do Araguaia, cujo regime depende das estações chuvosas, êsses dados, além de inexatos, seriam também inúteis.

O importante é a distância e o meio de transporte.

E êles aí estão.

Organizado por
Gilberto Mendonça Teles
(SETOR DE ESTATÍSTICA DO INTERIOR)

ABREVIATURAS USADAS

ABREVIATURAS	Significação
UNIDADES DA FEDERAÇÃO	
BA	Estado da Bahia
MA	Estado do Maranhão
MG	Estado de Minas Gerais
MT	Estado de Mato Grosso
PA	Estado do Pará
PI	Estado do Piauí
SP	Estado de São Paulo
MEIOS DE TRANSPORTES E OUTROS DADOS	
FERROV	Transporte ferroviário
FLUV	Transporte fluvial
RODOV	Transporte rodoviário
KM	Quilômetros
(...)	Dado ignorado
FERROVIAS	
CMEF	Companhia Mogiana de Estrada de Ferro
CPEF	Companhia Paulista de Estrada de Ferro
EFCB	Estrada de Ferro Central do Brasil
EFG	Estrada de Ferro de Goiás
RMV	Rêde Mineira de Viação

TÁBUAS ITINERÁRIAS GOIANAS

Meios de transportes mais usados entre cada sede municipal e as sedes municipais limítrofes, e, ainda, mios de transportes entre cada sede municipal e as capitais ESTADUAL e FEDERAL.

MUNICÍPIOS	Principais destinos e respectivos meios de transportes
- A -	
ABADIÂNIA	Municípios Vizinhos 1.ANÁPOLIS: rodov (43 km) - 2.SILVÂNIA: rodov, via Anápolis, (109 km) ou rodov até Anápolis; daí ferrov (73 km) - 3.CORUMBÁ DE GOIÁS: rodov (24 km) - 4.PIRENÓPOLIS:rodov (44 km). Capital Estadual Rodov, via Anápolis, (105 km) ou rodov até Anápolis; daí ferrov, viaLeopoldo de Bulhões, (152 km) ou aéreo (50 km). Capital Federal Rodov, viaGoiânia e Uberlândia,MG, ... (1.703 km) ou rodov, até Anapolis, já descrita; daí aéreo (945 km) ou ferrov, EFG, (1.708 km).
	---//////---
ALOÂNDIA	Municípios Vizinhos 1.PONTALINA: rodov (30 km) - 2.GOIATUBA : rodov (54 km) - 3.MORRINHOS: rodov (53 km) Capital Estadual Rodov, via Pontalina, já descrita; daí,passando por Piracanjuba, (210 km). Capital Federal Rodov, via Goiatuba e Uberlândia, MG, ... (1.385 km) ou rodov até Itumbiara (114km);

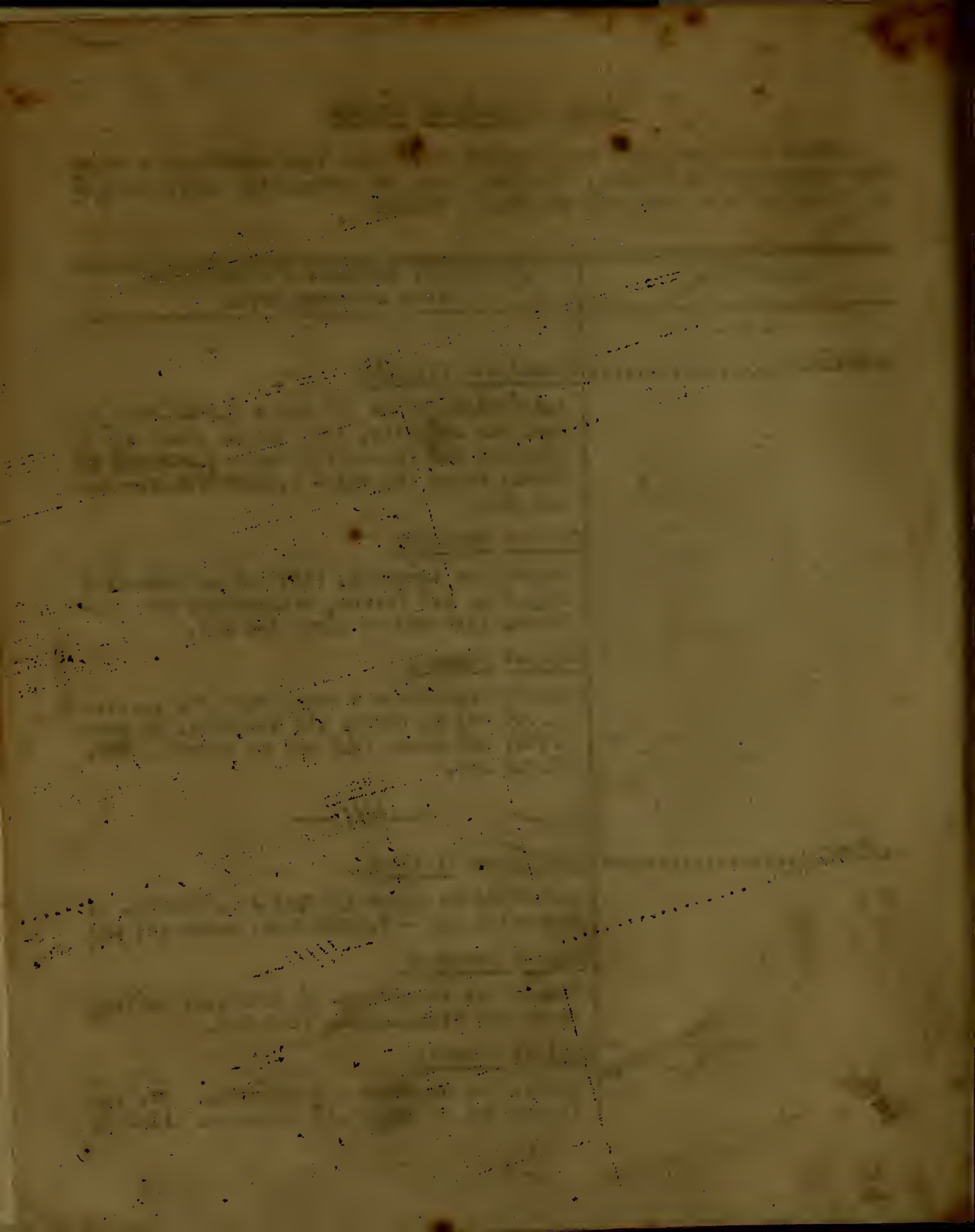

Meios de transportes mais usados entre cada sede municipal e as sedes municipais limítrofes, e, ainda, meios de transportes entre cada sede municipal e as capitais ESTADUAL e FEDERAL

MUNICÍPIOS	Principais destinos e respectivos meios de transportes
ALOÂNDIA (Cont.)	daí, aéreo, via Uberlândia, MG, (930 km).
	---///// ---
AMARO LEITE	Municípios Vizinhos
	1.URUAÇU: rodov (62 km) - 2.PILAR DE GOIÁS: rodov, via Uruaçu, (156 km) - 3.CRIXÁS rodov, via Pilar de Goiás e Uruaçu, (281 km) ou, a cavalo, (182 km) - 4.PORANGATU: rodov (84 km) - 5.PEIXE: rodov, via Porangatu, (418 km).
	Capital Estadual
	Rodov, via Uruaçu e Ceres, (385 km) ou rodov até Uruaçu, já descrita; daí, aéreo,.. (229 km).
	Capital Federal
	Rodov, viaGoiânia e Uberlândia, MG, ... (1.983 km) ou rodov até Uruaçu, já descrita; daí, aéreo, viaGoiânia (1.251 km) ou - rodov até Anápolis (323 km); daí, ferrov , (1.708 km) ou, aéreo, (945 km).
	---///// ---
ANÁPOLIS	Municípios Vizinhos
	1.ABADIÂNIA: rodov (43 km) - 2.PIRENÓPOLIS rodov (72 km) - 3.PETROLINA DE GOIÁS: rodov (71 km) - 4.HERÓPOLIS: rodov (36 km) - 5.LEOPOLDO DE BULHÕES: rodov (43 km)ou ferrov, EFG, (54 km) - 6.INHUMAS: rodov, via



TÁBUAS ITINERÁRIAS GOIANAS

Meios de transportes mais usados entre cada sede municipal e as sedes municipais limítrofes, e, ainda, meios de transportes entre cada sede municipal e as capitais ESTADUAL E FEDERAL.

MUNICÍPIOS	Principais destinos e respectivos meios de transportes
ANÁPOLIS (Cont.)	Nerópolis, (76 km) ou via Goiânia (110 km) - 7.GOIÂNIA: rodov (62 km), ferrov, via - Leopoldo de Bulhões, EFG, (152 km). Aéreo- (50 km) - 8.SILVÂNIA: rodov, via Leopoldo- de Bulhões, (66 km) ou ferrov, EFG, via - Leopoldo de Bulhões (73 km) - 9.BELA VISTA DE GOIÁS: rodov, via Leopoldo de Bulhões , (97 km) ou, via Goiânia, (124 km). Capital Estadual Rodov (62 km). Ferrov, EFG, via Leopoldo - de Bulhões, (152 km). Aéreo (50 km). Capital Federal Rodov, viaGoiânia e Uberlândia, MG, ... (1.660 km), Ferrov, EFG, até Araguari, MG, (392 km); daí, pela CMEF até São Paulo,SP, (817 km); daí, pela EFCB, (499 km). Total- do percurso ferrov (1.708 km). Aéreo ..... (945 km). ---/////---
ANHANGUERA	Municípios Vizinhos 1.CUMARI: rodov (16 km) ou ferrov (17 km) - 2.ARAGUARI, MG; rodov (40 km) ou ferrov, EFG, (54 km). Capital Estadual Rodov, via Cumari (363 km) ou viaAraguari , MG, daí, passando por Corumbaíba, (380 km) ou ferrov, EFG, (376 km).

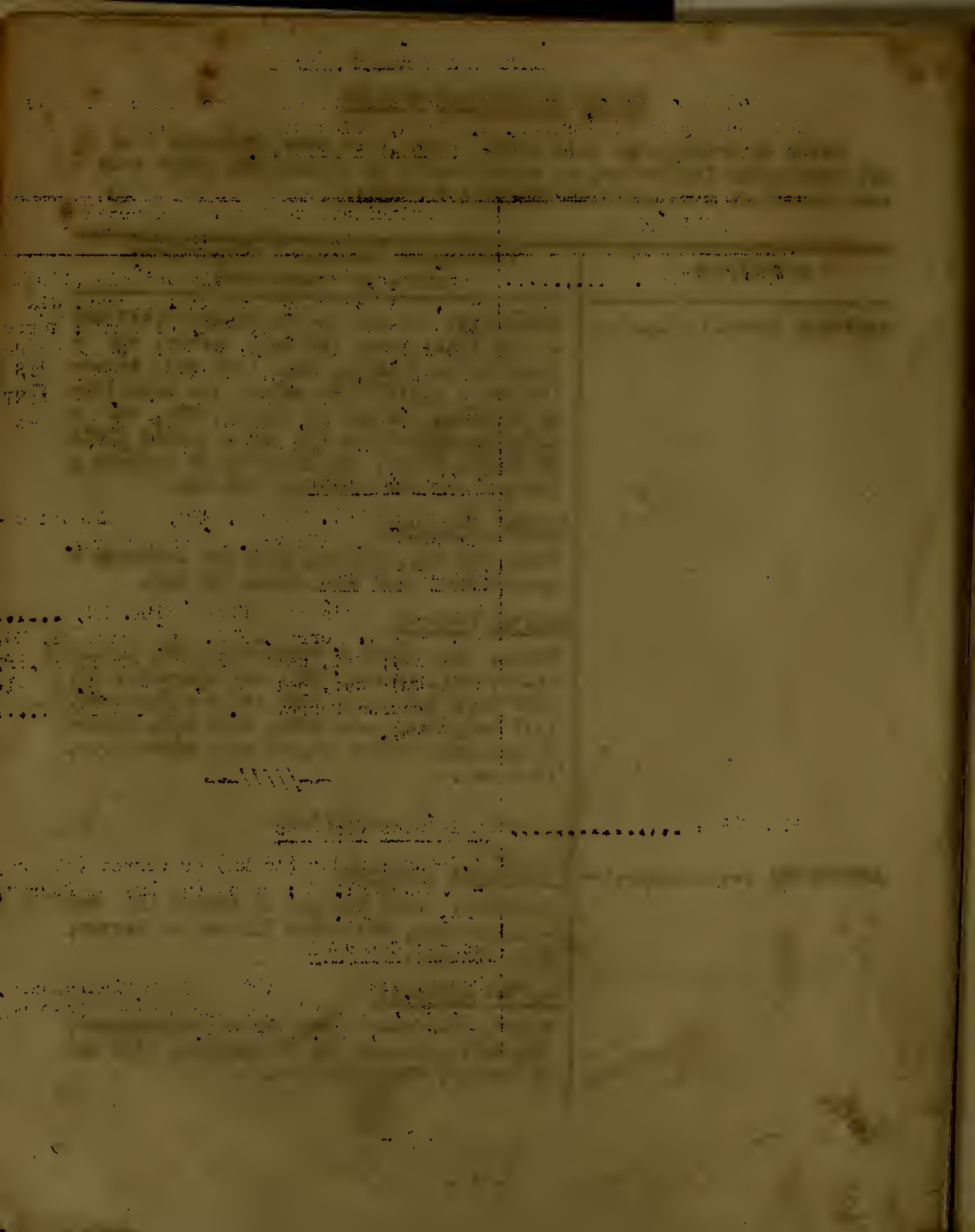

TÁBUAS ITINERÁRIAS GOIANAS

Meios de transportes mais usados entre cada sede municipal e as sedes municipais limítrofes, e, ainda, meios de transportes entre cada sede municipal e as capitais ESTADUAL e FEDERAL.

MUNICÍPIOS	Principais destinos e respectivos meios de transportes
ANHANGUERA	Capital Federal Rodov, via Araguari, MG, (1.310 km) ou ferrov, EFG, até Araguari, já descrita; daí, pela CMEF até São Paulo, SP, (817 km); daí pela EFCB (499 km). Total do percurso ferrov (1.370 km). Ou, ainda, ferrov ou rodov até Araguari, MG, já descrita; daí, aéreo ..... (700 km) ---/////---
ANICUNS	Municípios Vizinhos 1.ITABERAÍ: rodov (72 km) - 2.MOSSÂMEDES: rodov, via Itaberaí, (132 km) - 3.ITAUÇU: rodov (72 km) - 4.NAZÁRIO: rodov (21 km) - 5. TRINDADE: rodov; viaNazário, (75 km) -6.PALMEIRAS DE GOIÁS: rodov, via Nazario; (57km) - 7.FIRMINÓPOLIS: rodov (96 km) - 8.SÃO LUIZ DOS MONTES BELOS: rodov, via Firminopolis, (108 km) - 9.INHUMAS: rodov, via Itauçu, (95 km), Capital Estadual Rodov, via Nazário (105 km). Capital Federal Rodov, via Goiânia e Uberlândia, MG, ... (1.703 km). Outros transportes: VIDE GOIÂNIA. ---/////---



TÁBUAS ITINERÁRIAS GOIANAS

Meios de transportes mais usados entre cada sede municipal e as sedes municipais limítrofes, e, ainda, meios de transportes entre cada sede municipal e as capitais ESTADUAL e FEDERAL.

MUNICÍPIOS	Principais destinos e respecitovos meios de transportes
ARAGARÇAS	Municípios Vizinhos 1.BOM JARDIM DE GOIÁS: rodov (34 km) - 2. BALIZA: fluvial (72 km) ou rodov, via Bom Jardim de Goiás, (94 km) - 3.GOIÁS: fluvial até Registro do Araguaia (distrito de Goiás) (108 km); daí, a cavalo, até Jussara (distrito de Goiás) (53 km); daí rodov até Goiás (143 km). Total do percurso ... (304 km). Para GOIÁS o caminho mais usado é via Caiapônia, Rio Verde, Paraúna, Firminópolis e Anicuns, num percurso de .... (815 km) - 4.BARRA DO GARÇAS, MT; canoa .. (300 metros). Está situada a margem esquerda do rio Araguaia. Capital Estadual Rodov, viaRio Verde, (849 km) ou, aéreo , (250 km). Capital Federal Rodov, via Rio Verde e Uberlândia, MG, .. (2.046 km) ou, aéreo, via Goiânia, ... (1.272 km). ---/////---
ARAGUACEMA	Municípios Vizinhos 1.FILADÉLFIA: aéreo, via Carolina, MA,... (308 km) - 2.TUPIRAMA: a cavalo (240 km) - 3.MIRACEMA DO NORTE: a cavalo (250 km)- 4.PIUM: aereo (170 km) - 5.CONCEIÇÃO DO-ARAGUAIA, PA: fluvial (80 km) ou, aéreo , (70 km)



TÁBUAS ITINERÁRIAS GOIANAS

Meios de transportes mais usados entre cada sede municipal e as sedes municipais limítrofes, e, ainda, meios de transportes entre cada sede municipal e as capitais ESTADUAL e FEDERAL.

MUNICÍPIOS	Principais destinos e respectivos meios de transportes
ARAGUACEMA (Cont.)	Capital Estadual Aéreo, via Pôrto Nacional, (951 km) ou aéreo até Pôrto Nacional (285 km); daí rodov via Peixe, (969 km). Capital Federal Aéreo, via Anápolis, (1.896 km) ou aéreo até Pôrto Nacional, já descrito; daí rodov, via Goiânia e Uberlândia, MG, (2.567 km).
	---//////---
ARAGUATINS	Municípios Vizinhos 1.ITAGUATINS: a cavalo, (180 km) - 2.TOCANTINÓPOLIS: a cavalo até Itaguatins; daí, fluvial, (120 km) - 3.BABAÇULÂNDIA: a cavalo até Itaguatins; daí, fluvial, via Tocantinópolis, (300 km) - 4.FILADÉLFIA: a cavalo até Itaguatins; daí, fluvial, via Babaçulândia, (360 km) - 5.MARABÁ, PA: fluvial (180 km). Capital Estadual Fluvial até Marabá, PA, (180 km); daí, aéreo, via Carolina, MA, (972 km). Ou, ainda, a cavalo até Itaguatins, já descrita; daí, fluvial, via Filadélfia, até Pedro Afonso (720 km); daí, rodov, via Pôrto Nacional e Peixe, (1.269 km). Capital Federal Fluvial até Marabá, PA, (180 km); daí, aéreo, via Anápolis, (1.867 km). Ou, ainda, a



TÁBUAS ITINERÁRIAS GOIANAS

Meios de transportes mais usados entre cada sede municipal e as sedes municipais limítrofes, e, ainda, meios de transportes entre cada sede municipal e as capitais ESTADUAL e FEDERAL.

MUNICÍPIOS	Principais destinos e respectivos meios de transportes
ARAGUATINS (Cont.)	cavalo até Itaguatins, já descrita; daí, fluvial até Pedro Afonso, (720 km); daí, rodov, via Goiânia e Uberlândia, MG, (2.867 km).
	---/////---
ARRAIAS	Municípios Vizinhos 1.PARANÃ: acavalo (168 km) - 2.DIANÓPOLIS : aéreo (391 km). O avião vai a Taguatinga e Barreiras, BA. - 3.TAGUATINGA: aereo (105 - km) - 4.CAMPOS BELOS: rodov (27 km) - 5.MONTE ALEGRE DE GOIÁS: rodov, via Campos Belos, (75 km). Capital Estadual Rodov, via Monte Alegre de Goiás, (1.084km) ou, aéreo, (484 km). Capital Federal Rodov, via Goiânia e Uberlândia, MG, ... (2.682 km) ou aéreo, via Goiânia, (1.496 - km). Tambem aéreo, via Taguatinga, Barreiras, BA, e Belo Horizonte, MG, (1.442 km).
	---/////---
AURILÂNDIA	Municípios Vizinhos 1.CACHOEIRA DE GOIÁS: rodov (36 km) - 2.IVOLÂNDIA: rodov, via Cachoeira de Goiás, (66- km) - 3.IPORÁ: rodov, via Ivolândia, (120 - km) - 4.PARAÚNA: rodov (36 km) - 5.SÃO LUIZ DOS MONTES BELOS: rodov (23 km) - 6.FIRMINÓ

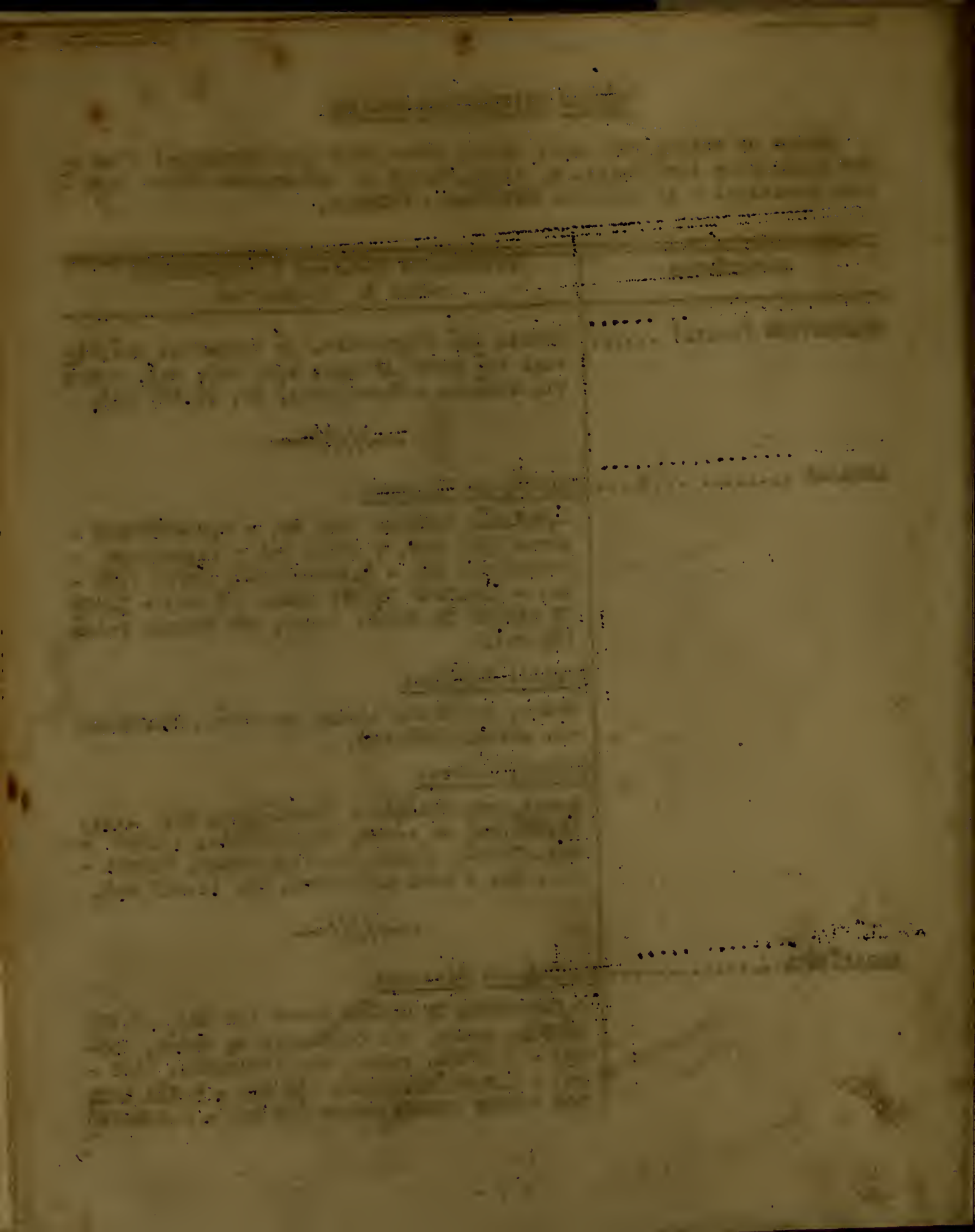

Meios de transportes mais usados entre cada sede municipal e as sedes municipais limítrofes, e, ainda, meios de transportes entre cada sede municipal e as capitais ESTADUAL e FEDERAL.

MUNICÍPIOS	Principais destinos e respectivos meios de transportes
AURILÂNDIA (Cont.)	POLIS: rodov, via São Luiz dos Montes Belos, (35 km) - 7.CÓRREGO DO OURO: rodov via São Luiz dos Montes Belos, (77 km). Capital Estadual Rodov, via Firminópolis, (185 km) ou via Paraúna, (152 km). Capital Federal Rodov, via Goiânia e Uberlândia, MG, ... (1.783 km) ou rodov, via Rio Verde e Uberlândia, MG, (1.690 km). Ou até Goiânia, já descrita; daí VIDE GOIÂNIA.
	---/////---
= B =	
BABAÇULÂNDIA	Municípios Vizinhos 1.FILADÉLFIA: fluvial (60 km) ou a cavalo - (48 km) - 2.TOCANTINÓPOLIS: fluvial (180km) - 3.ARAGUATINS: fluvial, via Tocantinópolis até Itaguatins, (300 km); daí a cavalo, ... (180 km) - 4.CAROLINA, MA: fluvial (61 km). Capital Estadual Fluvial até Carolina, MA; já descrita; daí, aéreo (972 km). Ou, ainda, fluvial até Pedro Afonso (420 km); daí rodov, via Pôrto - Nacional e Peixe (1.269 km). Capital Federal Fluvial até Carolina, MA, já descrita; daí, aéreo, via Anápolis, (1.867 km). Ou, ainda,

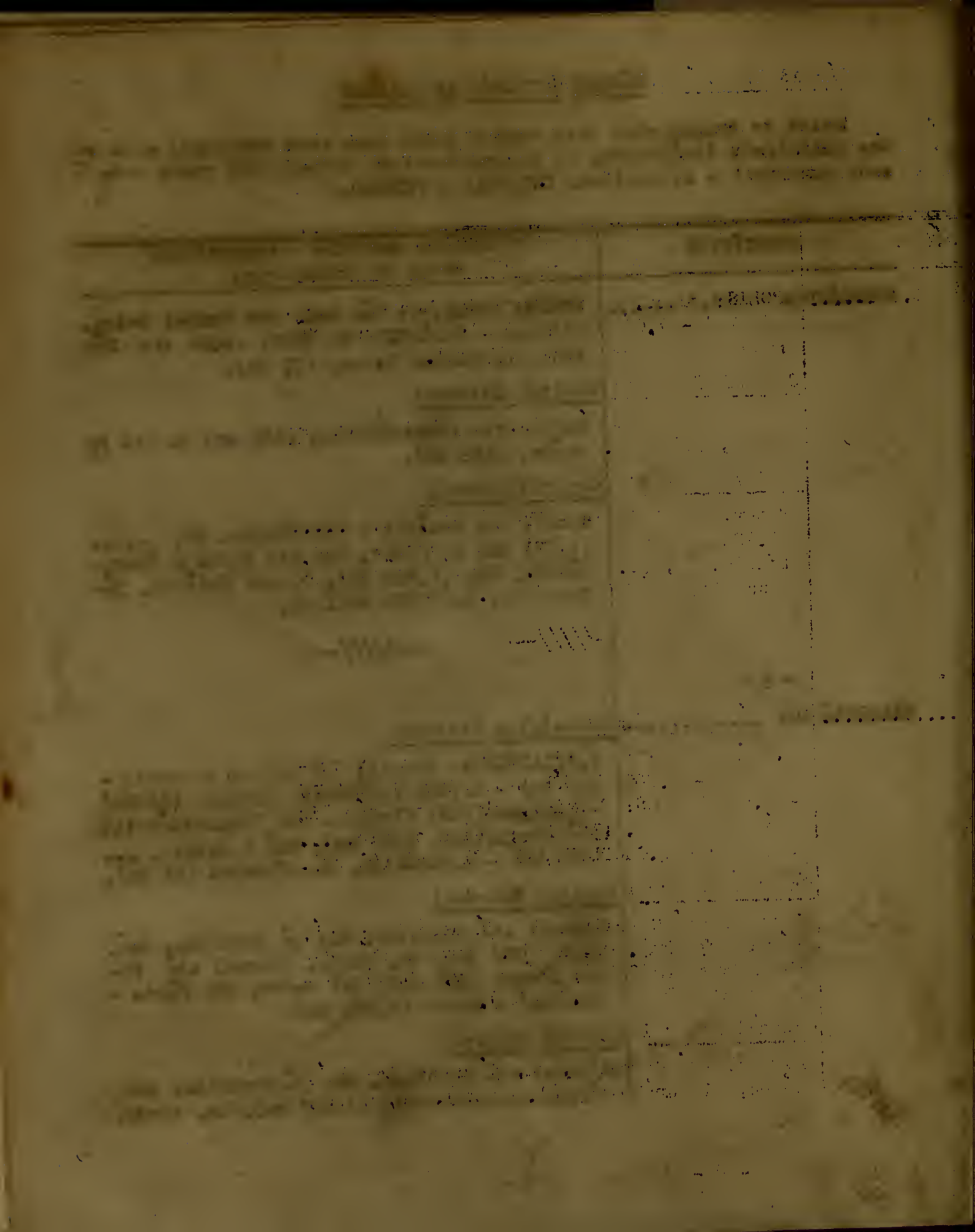

Meios de transportes mais usados entre cada sede municipal e as sedes municipais limítrofes, e, ainda, meios de transportes entre cada sede municipal e as capitais ESTADUAL e FEDERAL.

MUNICÍPIOS	Principais destinos e respectivos meios de transportes
BABAÇULÂNDIA (Cont.).....	fluvial até Pedro Afonso (420 km); daí, rodov, via Goiânia e Uberlândia, MG, (2.867 km). VIDE GOIÂNIA.
	---///// ---
BALIZA	Municípios Vizinhos 1.BOM JARDIM DE GOIÁS: rodov (60 km) - 2. - CAIAPÔNIA: rodov, via Bom Jardim de Goiás, (206 km) - 3.ARAGARÇAS: fluvial (72 km) ou rodov, via Bom Jardim de Goiás, (94 km) - 4. TORIXORÉU, MT: fluvial (120 metros. Está a margem esquerda do rio Araguaia. Capital Estadual Rodov, via Rio Verde, (758 km) ou, o que é mais comum, aéreo (340 km). Capital Federal Rodov, via Goiânia e Uberlândia, MG, (2.656 km) ou rodov, via Rio Verde e Uberlândia, MG (1.952 km). Aéreo, via Goiânia, (1.362 km). VIDE GOIÂNIA.
	---///// ---
BELA VISTA DE GOIÁS	Municípios Vizinhos 1.GOIÂNIA: rodov (62 km) - 2.ANÁPOLIS: rodov via Goiânia, (124 km) ou rodov, via Leopoldo de Bulhões, (97 km) - 3.LEOPOLDO DE BULHÕES: rodov (54 km) - 4.SILVÂNIA: rodov .. (60 km) - 5.CRISTIANÓPOLIS: rodov (56 km) - 6.HIDROLÂNDIA: rodov (36 km) - 7.PIRACANJU-

TÁBUAS ITINERÁRIAS GOIANAS

Meios de transportes mais usados entre cada sede municipal e as sedes municipais limítrofes, e, ainda, meios de transportes entre cada sede municipal e as capitais ESTADUAL e FEDERAL.

MUNICÍPIOS	Principais destinos e respectivos meios de transportes
BELA VISTA DE GOIÁS (Cont.)	BA: rodov (42 km). Capital Estadual Rodov (62 km). Capital Federal Rodov, via Piracanjuba e Uberlândia, MG, ... (1.408 km) ou rodov até Pires do Rio ..... (116 km); daí ferrov (1.531 km), Vide Pires do Rio. Ou, ainda, rodov até Goiânia, já descrita; daí aéreo (1.022 km). VIDE GOIÂNIA.
	---///// ---
BOM JARDIM DE GOIÁS	Municípios Vizinhos 1.BALIZA: rodov (60 km) - 2.PIRANHAS: rodov (62 km) - 3.CAIAPÔNIA: rodov, via Piranhas, (146 km) - 4.ARAGARÇAS: rodov (34km) - 5.GOIÁS: rodov, passando por Caiaponia, Rio Verde, Paraúna, Firminópolis e Anicuns num percurso total de (781 km). Ou rodov até Aragarças, já descrita; daí a Goiás ... (304 km). Vide Aragarças. (Até hoje não foi construida a ponte sobre o rio Caiapó, o que dificulta a passagem). Capital Estadual Rodov, até Aragarças (34 km); daí aéreo, (250 km). Ou rodov, viaCaiaponia, (815 km) Capital Federal Rodov, via Rio Verde e Uberlândia, MG, ...

Meios de transportes mais usados entre cada sede municipal e as sedes municipais limítrofes, e, ainda, meios de transportes entre cada sede municipal e as capitais ESTADUAL e FEDERAL.

MUNICÍPIOS	Principais destinos e respectivos meios de trnasportes
BOM JARDIM DE GOLÁS(Cont.)	(2.012 km). Ou rodov até Aragarças, já descrita; daí, aéreo, via Goiânia, (1.272 km).
	---///// ---
BURITI ALEGRE	Municípios Vizinhos
	1.MORRINHOS: rodov (66 km) - 2.GOIATUBA: rodov (48 km) - 3.ITUMBIARA: rodov (42 km) ou aéreo (40 km) - 4.MARZAGÃO: rodov (76 km) - 5.CORUMBAÍBA: rodov (78 km) - 6.TUPACIGUARA, MG: rodov (117 km).
	Capital Estadual
	Rodov, via Morrinhos (250 km) ou, aéreo, .. (314 km).
	Capital Federal
	Rodov, via Uberlândia, MG, (1.298 km) ou, aéreo, (750 km).
	---///// ---
= C =	
CACHOEIRA ALTA	Municípios Vizinhos
	1.RIO VERDE: rodov (130 km) - 2.MATEIRA: rodov (66 km) - 3.QUIRINÓPOLIS: rodov (100km) ou, rodov, via Mateira, (117 km) - 4.CASSU: rodov (37 km) - 5.JATAÍ: rodov, via Cassu, (167 km) ou via Rio Verde (235 km).
	Capital Estadual
	Rodov, via Rio Verde, (430 km). Ou rodov a-

TÁBUAS ITINERÁRIAS GOIANAS

Meios de transportes mais usados entre cada sede municipal e as sedes municipais limítrofes, e, ainda, meios de transportes entre cada sede municipal e as capitais ESTADUAL e FEDERAL.

MUNICÍPIOS	Principais destinos e respectivos meios de transportes
CACHOEIRA ALTA (Cont.) ...	té Rio Verde, já descrita; daí, aéreo, ... (206 km).
	Capital Federal
	Rodov, via Mateira e Uberlândia, MG, ... (1.402 km) ou rodov até Rio Verde, já descrita; daí aéreo, via Goiânia, (1.228 km).
	---///// ---
CACHOEIRA DE GOIÁS	Municípios Vizinhos
	1.IVOLÂNDIA: rodov (30 km) - 2.AURILÂNDIA: rodov (36 km) - 3.PARAÚNA: rodov (54 km).
	Capital Estadual
	Rodov, via Paraúna, (270 km) ou via Aurilândia (221 km).
	Capital Federal
	Rodov, via Goiânia e Uberlândia, MG, ... (1.868 km). Ou via Rio Verde e Uberlândia, MG, (1.884 km).
	---///// ---
CAIAPÔNIA	Municípios Vizinhos
	1.JATAÍ: rodov (144 km) - 2.MINEIROS: rodov, via Jataí, (300 km) ou a cavalo, direto, (150 km) - 3.BALIZA: rodov, via Piranhas, (206 km) - 4.PIRANHAS: rodov (84 km) - 5.BOM JARDIM DE GOIÁS: rodov, via Piranhas, (146 km) - 6.RIO VERDE: rodov (210 - .....

TÁBUAS ITINERÁRIAS GOIANAS

Meios de transportes mais usados entre cada sede municipal e as sedes municipais limítrofes, e, ainda, meios de transportes entre cada sede municipal e as capitais ESTADUAL e FEDERAL.

MUNICÍPIOS	Principais destinos e respectivos meios de transportes
CAIAPÔNIA (Cont.)	km) ou via Jataí (249 km) - 7.IVOLÂNIDA: rodov, via Rio Verde e Paraúna, (416 km) - 8. ALTO ARAGUAIA, MT: rodov, via Mineiros,(396 km). Capital Estadual Rodov, via Rio Verde, (510 km) ou, aéreo,.. (260 km). Capital Federal Rodov, via Rio Verde e Uberlândia, MG, ... (1.742 km). Ou, aéreo, via Goiânia, (1.282- km). ---/////---
CALDAS NOVAS	Municípios Vizinhos 1.PIRACANJUBA: rodov (84 km) - 2.SANTA CRUZ DE GOIÁS: rodov (80 km) ou via Piracanjuba- (164 km) - 3.IPAMERI: rodov (66 km) - 4.PIRES DO RIO: rodov, via Ipameri, (131 km).Ou rodov, viaSanta Cruz de Goiás, (104 km). 5-MARZAGÃO: rodov (37 km) - 6.CORUMBAÍBA: rodov, via Marzagão, (64 km) - 7.MORRINHOS:rodov (66 km). Capital Estadual Rodov, via Piracanjuba, (174 km). Capital Federal Rodov, via Corumbaíba e Uberlândia, MG, ... (1.326 km). Ou, rodov até Ipameri, já descrita; dái, ferrov (1.466 km) ou aéreo .... (840 km). ---/////---

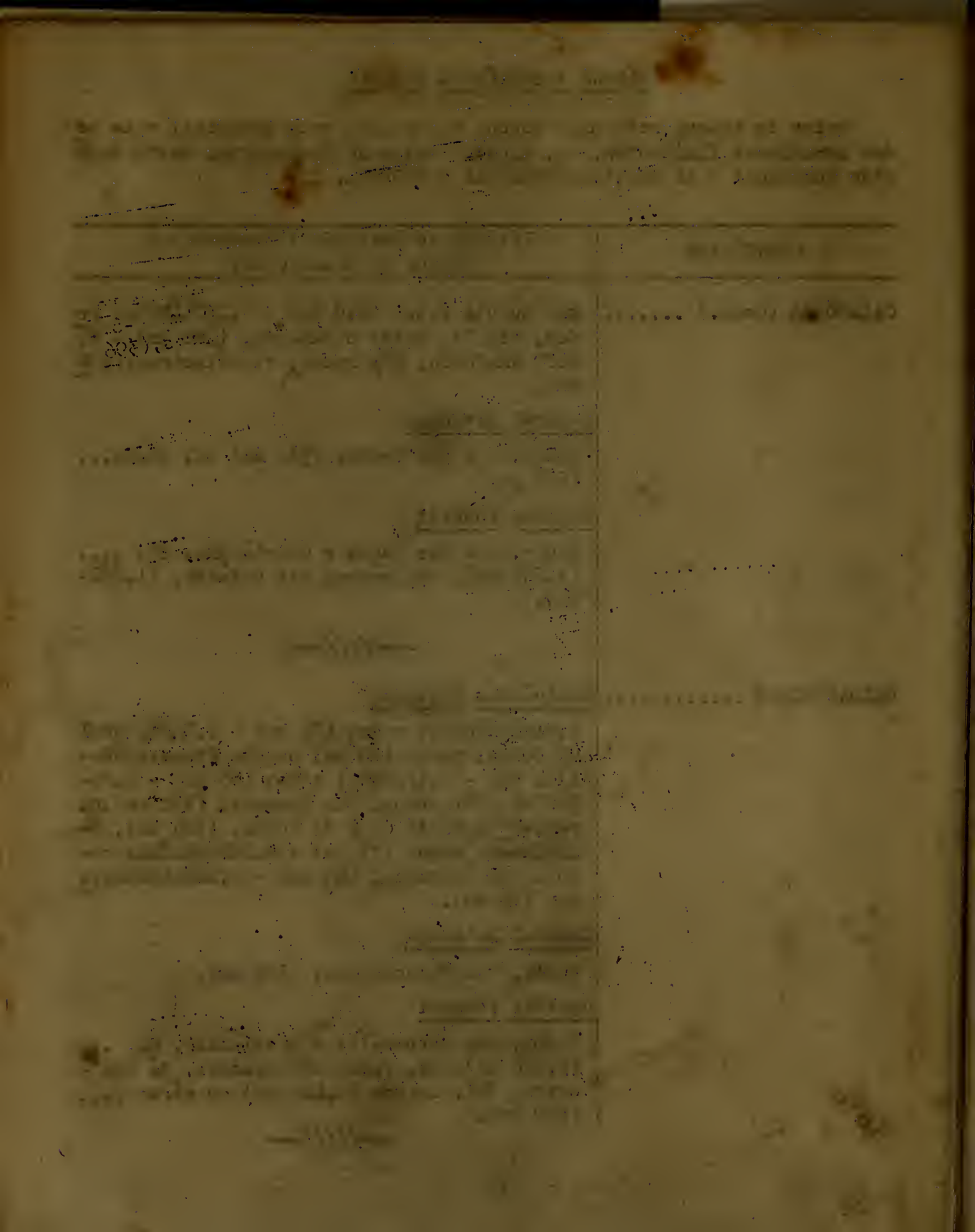

TÁBUAS ITINERÁRIAS GOIANAS

Meios de transportes mais usados entre cada sede municipal e as sedes municipais limítrofes, e, ainda, meios de transportes entre cada sede municipal e as capitais ESTADUAL e FEDERAL.

CAMPO ALEGRE DE GOIÁS ...

Municípios Vizinhos

1.IPAMERI: rodov (66 km) - 2.CATALÃO: rodov (84 km) - 3.PARACATU, MG: rodov, via Ipameri, (384 km).

Capital Estadual

Rodov, via Ipameri, (322 km) ou até Ipameri, já descrita; daí pela EFG, ferrov, (277 km) Ou, aéreo (167 km).

Capital Federal

Rodov, via Ipameri e Uberlândia, MG, ... (1.382 km). Ou rodov até Ipameri, já descrita; daí ferrov, (1.466 km), ou aéreo (840 - km). Vide Ipameri.

---/////---

CAMPOS BELOS .....

Municípios Vizinhos

1.ARRAIAS: rodov (27 km) - 2.TAGUATINGA: aéreo (105 km) - 3.MONTE ALEGRE DE GOIÁS; rodov (48 km) - 4.SÃO DOMINGOS: rodov (100km) - 5.BARREIRAS,BA: aéreo (208 km).

Capital Estadual

Rodov, via Monte Alegre de Goiás e São Domingos, (1.057 km) ou aéreo (627 km).

Capital Federal

Rodov, via Goiânia e Uberlândia, MG, ... (2.654 km) ou aéreo, via Goiânia, (1.649km). Ou, ainda, aéreo, via Berreiras, BA, e Belo Horizonte, MG, (1.442 km).

---/////---

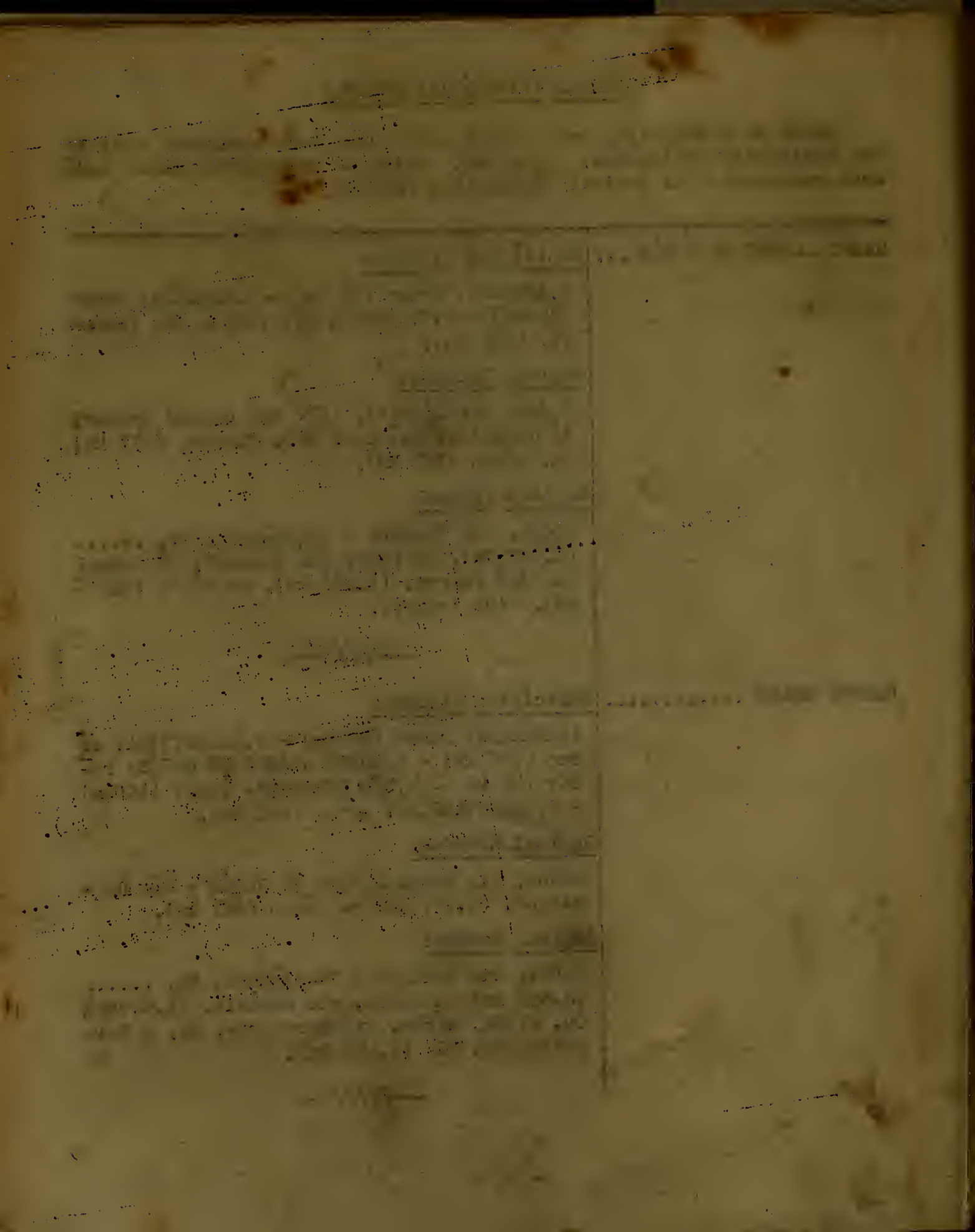

TÁBUAS ITINERÁRIAS GOIANAS

Meios de transportes mais usados entre cada sede municipal e as sedes municipais limítrofes, e, ainda, meios de transportes entre cada sede municipal e as capitais ESTADUAL e FEDERAL.

MUNICÍPIOS	Principais destinos e respectivos meios de transportes
CARMO DO RIO VERDE	Municípios Vizinhos 1.CERES: rodov até Rialma (17 km); daí a Ceres (um km) - Total (18 km) - 2.RUBIATABA: rodov, via Ceres, (54 km) - 3.ITAPURANGA:rodov, via Urúana, (60 km) - 4.URUANA: rodov (18 km) - 5.JARAGUÁ: rodov, via Uruana .... (102 km). Capital Estadual Rodov, via Jaraguá e Anápolis, (247 km). Capital Federal Rodov, via Goiânia e Uberlândia, MG, ... (1.845 km) ou rodov até Anápolis (185 km); daí, ferrov (1.708 km) ou aereo (945 km).Vide Anápolis.
	---/////---
CASSU	Municípios Vizinhos 1.JATAÍ: rodov (130 km) - 2.ITARUMÃ: rodov (42 km) - 3.CACHOEIRA ALTA: rodov (37 km) - 4.MATEIRA: rodov, via Cachoeira Alta, (103 km) - 5.ITURAMA, MG, rodov até Campina-Verde, MG, (321 km); daí a Iturama, MG, (...) - 6.SANTA VITÓRIA, MG: rodov, via Mateira , (163 km). Capital Estadual Rodov, via Rio Verde, (432 km) ou rodov até Rio Verde (132 km); daí, aereo (206 km). Capital Federal

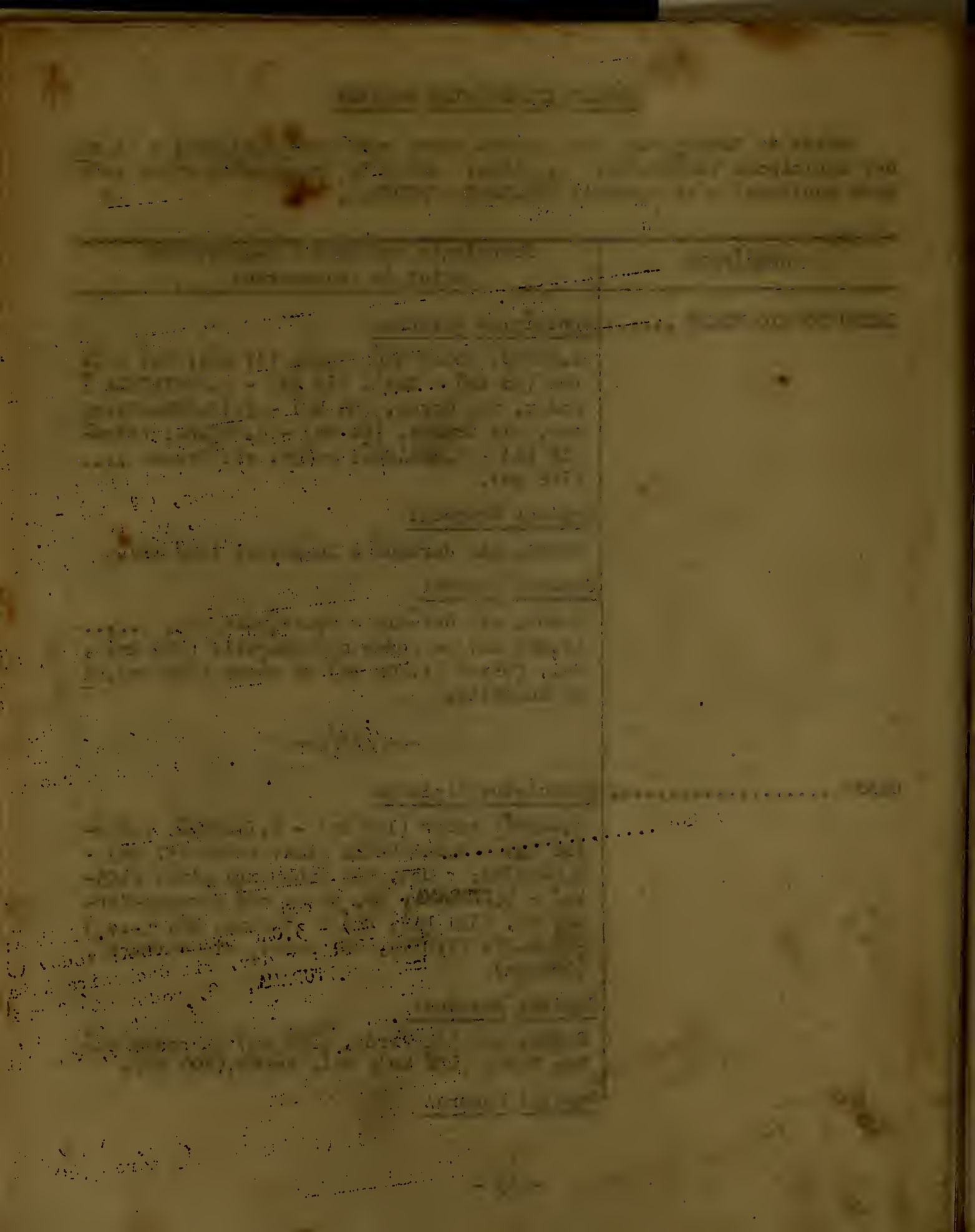

TÁTUBAS ITINERÁRIAS GOIANAS

Meios de transportes mais usados entre cada sede municipal e as sedes municipais limítrofes, e, ainda, meios de transportes entre cada sede municipal e as capitais ESTADUAL e FEDERAL.

MUNICÍPIOS	Principais destinos e respectivos meios de transportes
CASSU (Cont.)	Rodov, via Mateirae Uberlândia, MG, ... (1.400 km). Ou rodov até Rio Verde, já descrita; daí, aéreo, via Goiânia, (1.304 km).
	---/////---
CATALÃO	Municípios Vizinhos
	1.OUVIDOR: rodov (18 km) ou ferrov, RMV ... (20 km) - 2.PARANAÍBA DE GOIÁS: rodov, via Ouvidor, (34 km) ou ferrov, RMV, via Ouvidor, (37 km) - 3.CAMPO ALEGRE DE GOIÁS: rodov (84 km) - 4.GOIANDIRA: rodov (18 km) ou ferrov, EFG e RMV, (19 km) - 5.IPAMERI: rodov, via Goiandira, (79 km) ou ferrov, via Goiandira, (83 km) - 6.CUMARI: rodov, via Goiandira, (37 km) ou ferrov, via Goiandira, (38 km) - 7.PARACATU, MG: rodov (216 km) - 8.MONTE CARMELO, MG: rodov, via Paranaíba de Goiás, (96 km) ou ferrov, via Paranaíba de Goiás, (111 km) - 9.CASCALHO RICO, MG : ferrov, RMV, até Grupiara, MG, (68 km); daí, rodov até Cascalho Rico (14 km).
	Capital Estadual
	Rodov, via Corumbaíba, (331 km) ou ferrov , RMV, até Goiandira (24 km); daí, pela EFG , (368 km). Aéreo (230 km).
	Capital Federal
	Rodov, via Uberlândia, MG,(1.488 km); ferrov, RMV, via Belo Horizonte, MG, (1.439km) Aéreo (819 km).
	---///// ---

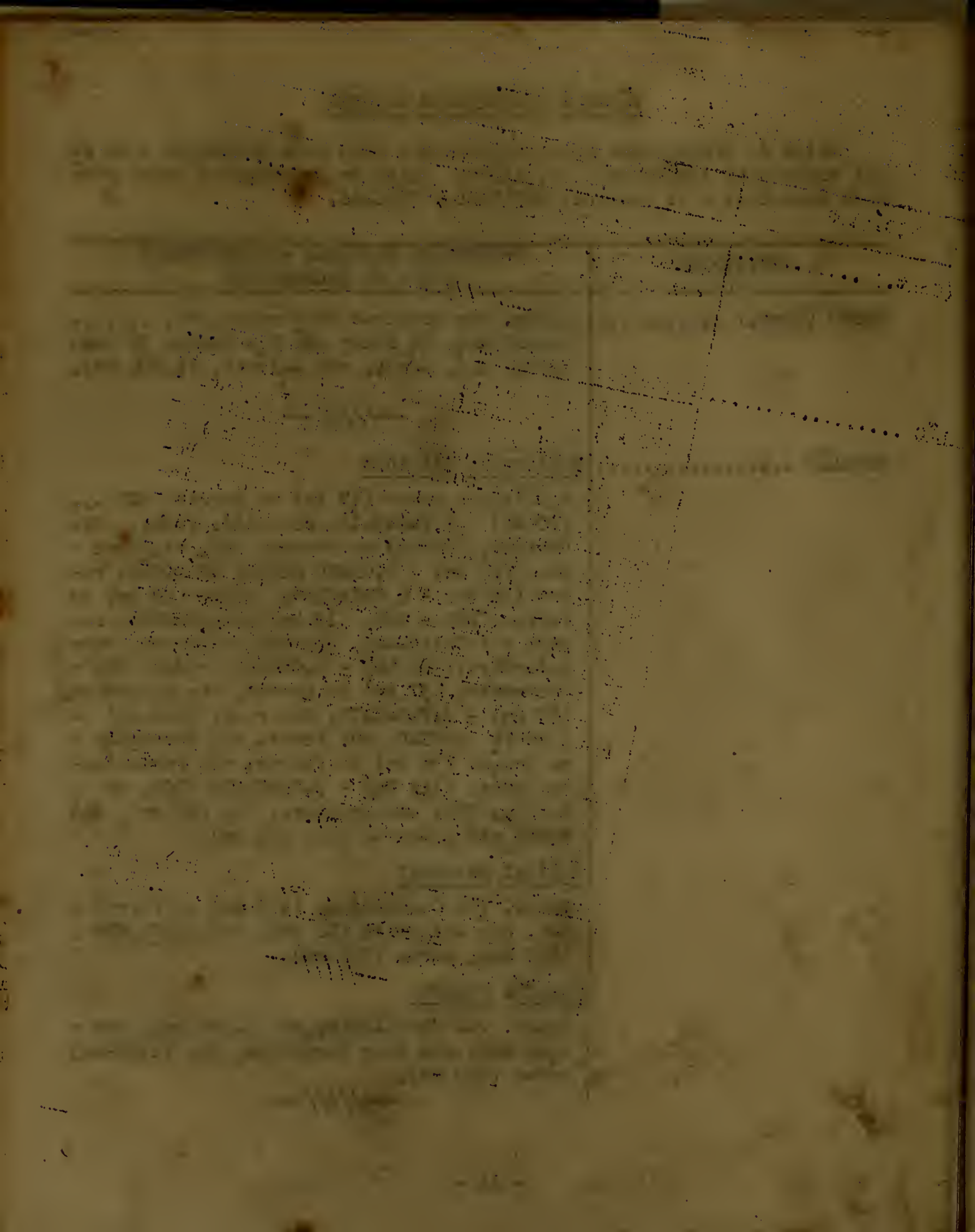

TÁBUAS ITINERÁRIAS GOIANAS

Meios de transportes mais usados entre cada sede municipal e as sedes municipais limítrofes, e, ainda, meios de transportes entre cada sede municipal e as capitais ESTADUAL e FEDERAL.

MUNICÍPIOS	Principais destinos e respectivos meios de transportes
CAVALCANTE	Municípios Vizinhos 1.VEADEIROS: rodov (72 km) ou, a cavalo,.. (60 km) - 2.MONTE ALEGRE DE GOIÁS: a cavalo (126 km) - 3.PARANÃ : a cavalo (210 km) - 4.URUAÇU: a cavalo (360 km) - 5.NIQUELANDIA: rodov, via São João d'Aliança, (862 km) ou, a cavalo, (230 km). Capital Estadual Rodov, via Veadeiros, (625 km) ou rodov até Formosa (281 km); daí, aóreo, (241 km). Capital Federal Rodov, via Goiânia e Uberlândia, MG, ... (2.227 km) ou rodov até Formosa, já descrita; daí, aéreo, via Goiânia, (1.263 km).
	---///// ---
CERES	Municípios Vizinhos 1.RIALMA: rodov (um km) - 2.JARAGUÁ: rodov via Rialma, (60 km) - 3.ITAPACI: rodov, .. (52 km) - 4.RUBIATABA: rodov (36 km) - 5. CARMO DO RIO VERDE: rodov (18 km). Capital Estadual Aéreo (173 km) ou rodov, via Jaraguá e Anápolis, (209 km). Capital Federal Aóreo, via Goiânia, (1.159 km) ou rodov, - via Goiânia e Uberlândia, MG, (1.802 km) e

Meios de transportes mais usados entre cada sede municipal e as sedes municipais limítrofes, e, ainda, meios de transportes entre cada sede municipal e as capitais ESTADUAL e FEDERAL.

MUNICÍPIOS	Principais destinos e respectivos meios de transportes
CERES (Cont.)	rodov até Anápolis (147 km); daí, ferrov,.. (1.708 km) ou, aéreo, (945 km).
	---///// ---
CÓRREGO DO OURO	Municípios Vizinhos 1.FAZENDA NOVA: a cavalo (36 km) - 2.MOSSÂMEDES: rodov (48 km) - 3.SÃO LUIZ DOS MONTES BELOS: rodov (54 km) e, a cavalo, (48km) - 4.AURILÂNDIA: rodov, via São Luiz dos Montes Belos, (77 km) - 5.IPORÁ: a cavalo até Fazenda Nova, já descrita; daí, rodov, (90 km). Ou a cavalo, direto, (62 km). Capital Estadual Rodov, via Mossâmedes e Goiás, (251 km). Capital Federal Rodov, via Goiânia e Uberlândia, MG, ... (1.819 km) . VIDE GOIÂNIA.
	---///// ---
CORUMBÁ DE GOIÁS	Municípios Vizinhos 1.ABADIÂNIA: rodov (24 km) - 2.SILVÂNIA: rodov, via Anápolis, (138 km) - 3.LUZIÂNIA: rodov, via Anápolis, (234 km) - 4.PIRENÓPOLIS: rodov (51 km). Capital Estadual Rodov, via Anápolis, (134 km). Capital Federal

TÁBUAS ITINERÁRIAS GOIANAS

Meios de transportes mais usados entre cada sede municipal e as sedes municipais limítrofes, e, ainda, meios de transportes entre cada sede municipal e as capitais ESTADUAL e FEDERAL.

MUNICÍPIOS	Principais destinos e respectivos meios de transportes
CORUMBÁ DE GOIÁS (Cont.).	Rodov, viaGoiânia e Uberlândia, MG, (1.732-km) ou rodov, até Anápolis (72 km); daí ferrov (1.708 km) ou aéreo (945 km).
	---/////---
CORUMBAÍBA	Municípios Vizinhos
	1.MARZAGÃO: rodov (27 km) - 2.CALDAS NOVAS: rodov, via Marzagão, (64 km) - 3.NOVA AURORA: rodov (42 km) - 4.IPAMERI: rodov, via Caldas Novas, (120 km) - 5.CUMARI: rodov .. (73 km) ou rodov, via Araguari, MG, (158km) 6.BURITI ALEGRE: rodov (78 km) - 7.TUPACI - GUARA, MG: rodov (78 km).
	Capital Estadual
	Rodov, via Marzagão, (238 km).
	Capital Federal
	Rodov, via Araguari, MG, e Uberlândia, MG, (1.268 km) ou rodov até Araguari, MG, (102-km); daí, aéreo, (974 km) ou ferrov (1.316-km).
	---/////---
CRISTALÂNDIA	Municípios Vizinhos
	1.PÔRTO NACIONAL: aéreo (100 km) - 2.PEIXE: aéreo (186 km) - 3.PORANGATU: aéreo até Peixe; já descrita; daí rodov (260 km) - 4.PIUM: aéreo (24 km) ou rodov (30 km) - 5.XAVANTINA, MT: aéreo, via Goiânia e Aragarças (...).

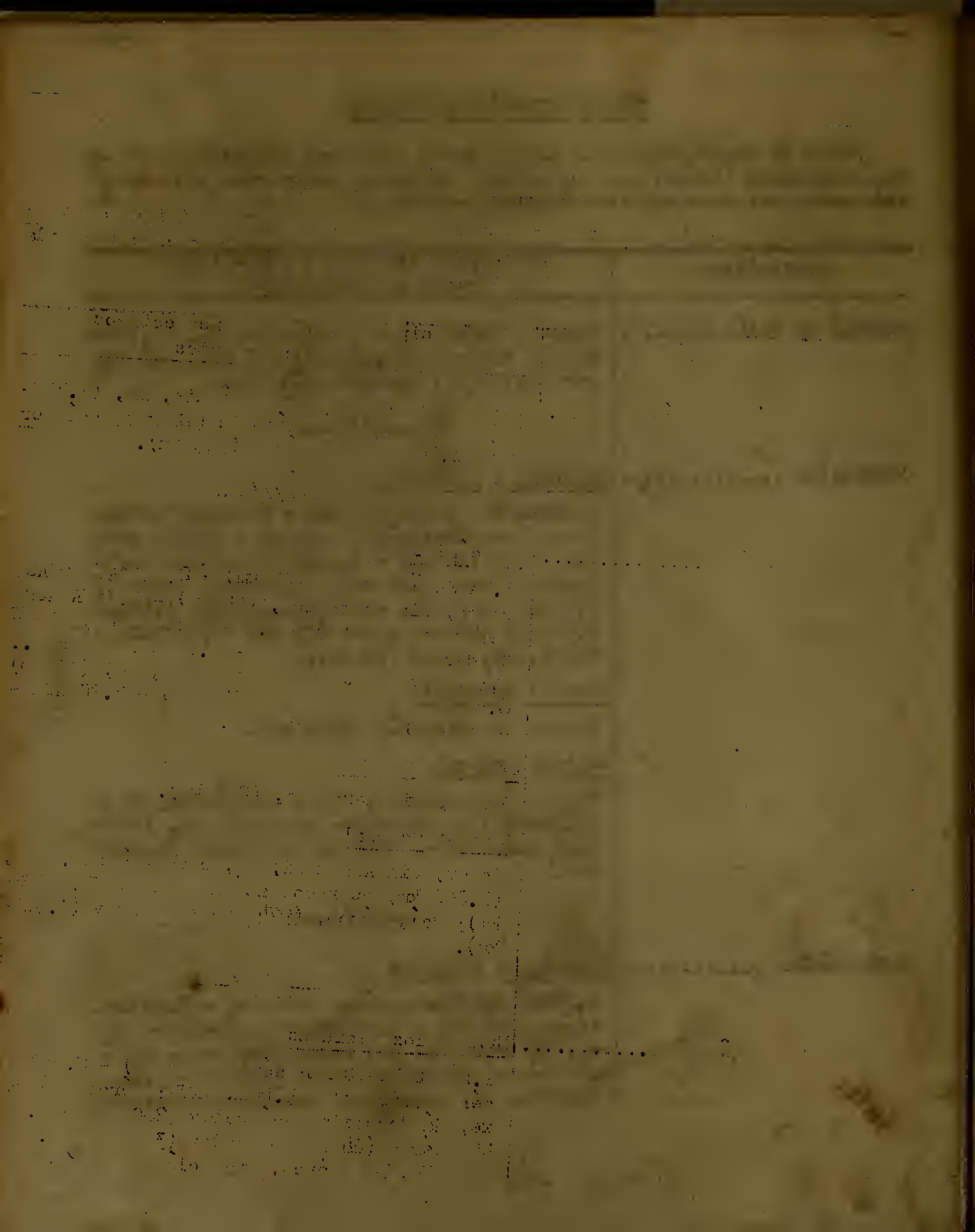

Meios de transportes mais usados entre cada sede municipal e as sedes municipais limítrofes, e, ainda, meios de transportes entre cada sede municipal e as capitais ESTADUAL e FEDERAL.

MUNICÍPIOS	Principais destinos e respectivos meios de transportes
CRISTALÂNDIA (Cont.).....	(...). Trata-se de umaregião litigiosa entre os rios das Mortes e Araguaia. Capital Estadual Aéreo, via Peixe, (786 km) ou aéreo até Peixe, já descrita; daí rodov, via Anápolis, - (729 km). Capital Federal Aéreo, via Goiânia, (1.808 km). Ou aéreo até Peixe, já descrita; daí rodov, via Goiânia e Uberlândia, MG, (2.327 km). ---/////---
CRISTALINA	Municípios Vizinhos 1.LUZIÂNIA, rodov (90 km) - 2.FORMOSA: rodov, viaLuziânia, (228 km) - 3.IPAMERI: rodov (168 km) ou aéreo (120 km) - 4.PARACATU, MG: rodov (120 km). Capital Estadual Rodov, via Ipameri, (424 km) ou rodov até Ipameri, já descrita; daí, ferrov, EFG, ... (278 km) ou aéreo (176 km). Capital Federal Rodov, via Paracatu, MG, e Belo Horizonte, MG, (1.418 km) ou rodov até Ipameri, já descrita; daí ferrov (1.466 km); ou, aereo ... (840 km). Ou, aéreo, via Ipameri (960 km). ---/////---
CRISTIANÓPOLIS	Municípios Vizinhos

TÁBUAS ITINERÁRIAS GOIANAS

Meios de transportes mais usados entre cada sede municipal e as sedes municipais limítrofes, e, ainda, meios de transportes entre cada sede municipal e as capitais ESTADUAL e FEDERAL.

MUNICÍPIOS	Principais destinos e respectivos meios de transportes
CRISTIANÓPOLIS (Cont.) ..	1.PIRACANJUBA: rodov (50 km) - 2.BELA VISTA DE GOIÁS: rodov (56 km) - 3.SANTA CRUZ DE GOIÁS: rodov (36 km) - 4.SILVÂNIA: rodov , via Bela Vista de Goiás, (116 km) ou rodov até Pires do Rio (60 km); daí ferrov (103 km) - 5.PIRES DO RIO: rodov, via Santa Cruz de Goiás (60 km). Capital Estadual Rodov, via Bela Vista de Goiás, (118 km). Capital Federal Rodov até Pires do Rio, já descrita; daí ferrov, EFG, (1.531 km) ou aéreo (825 km). Ou rodov até Goiânia, já descrita; daí aéreo, (1.022 km). Ou rodov, via Piracanjuba e Uberlândia, MG, (1.441 km).
	---///// ---
CRIXÁS	Municípios Vizinhos 1.ITAPACI: rodov (96 km) - 2.PILAR DE GOIÁS: rodov, via Itapaci, (126 km) ou a cavalo (72 km) - 3.AMARO LEITE: rodov, via Pilar de Goiás e Uruaçú, (281 km) ou a cavalo, direto, (182 km) - 4.PORANGATU: rodov, via Amaro Leite, (365 km) - 5.GOIÁS: rodov, via Itapaci, Ceres e Uruana (310 km) - 6.XAVANTINA, MT: rodov, via Goiânia e Aragarças , (...) ou rodov até Goiânia; daí aéreo, via Aragarças (...). Trata-se de uma regiao litigiosa entre os rios das Mortes e Araguaia. Capital Estadual Rodov, via Itapaci e Anápolis (349 km) ou ro

TÁBUAS ITINERÁRIAS GOIANAS

Meios de transportes mais usados entre cada sede municipal e as sedes municipais limítrofes, e, ainda, meios de transportes entre cada sede municipal e as capitais ESTADUAL e FEDERAL.

MUNICÍPIOS	Principais destinos e respectivos meios de transportes
CRIXÁS (Cont.)	dov até Ceres (145 km); daí aéreo (173 km)..
	Capital Federal
	Rodov, via Goiânia e Uberlândia, MG, (1.947 km). Ou rodov até Anápolis (287 km); daí, ferrov (1.708 km) ou aéreo (945 km) ou rodov até Ceres (145 km), daí aereo, via Goiânia, (1.195 km).
	---///// ---
CROMÍNIA	Municípios Vizinhos
	1.HIDROLÂNDIA: rodov (54 km) - 2.PIRACANJUBA: rodov (54 km) - 3.MAIRIPOTABA: rodov .. (15 km).
	Capital Estadual
	Rodov, via Hidrolândia, (90 km).
	Capital Federal
	Rodov, via Piracanjuba e Uberlândia, MG, .. (1.462 km), Ou rodov até Goiânia, já descrita; daí, aereo (1.022 km).
	---///// ---
CUMARI	Municípios Vizinhos
	1.GOIANDIRA: rodov (18 km) ou ferrov, EFG , (19 km) - 2.NOVA AURORA: rodov, via Goiandira, (42 km) ou ferrov até Goiandira; daí rodov (24 km) - 3.ARAGUARI, MG: rodov, via Anhanguera (56 km) ou ferrov, EFG, (71 km) - 4.CORUMBAÍBA: rodov, via Araguári, MG, ...: (158 km) ou direto (73 km) - 5.ANHANGUERA :

Meios de transportes mais usados entre cada sede municipal e as sedes municipais limítrofes, e, ainda, meios de transportes entre cada sede municipal e as capitais ESTADUAL e FEDERAL.

MUNICÍPIOS	Principais destinos e respectivos meios de transportes
GUMARI (Cont.)	rodov (16 km) ou ferrov, EFG, (17 km) 6.CATALÃO: rodov, via Goiandira (37 km) ou ferrov, EFG, até Goiandira e RMV até Catalão.. (38 km). Capital Estadual Rodov, via Goiandira, (345 km) ou ferrov , EFG, (360 km) ou, ainda, rodov, via Araguari, MG, e Corumbaíba (396 km). Capital Federal Rodov, via Araguari, MG e Uberlândia, MG,.. (1.222 km) ou ferrov, EFG, até Araguari,MG; (71 km); daí pela CMEF até São Paulo, SP,.. (817 km); depois pela EFCB (499 km). Total do percurso (1.387 km). Ou aéreo (714 km).
	---///// ---
= D =	
DIANÓPOLIS	Municípios Vizinhos 1.NATIVIDADE: aéreo (115 km) ou rodov ..... (150 km) - 2.PARANÃ: a cavalo (240 km) 3.ARRAIAS: aéreo (391 km) - 4.TAGUATINGA: aéreo via Barreiras, BA, (296 km) - 5.BARREIRAS , BA: aéreo (103 km) ou rodov (270 km) - 6.IBIPETUBA, BA: via Barreiras, BA, já descrita; daí, fluvial, - rio Grande, afluente da margem esquerda do rio São Francisco e rio Prêto, afluente da margem esquerda do rio - Grande - (353 km). Ou fluvial, pelo rio Grande, até Jupaguá, vila do Município de Cotejipe, BA, (145 km); daí a cavalo (111 km).

TÁBUAS ITINERÁRIAS GOIANAS

Meios de transportes mais usados entre cada sede municipal e as sedes municipais limítrofes, e, ainda, meios de transportes entre cada sede municipal e as capitais ESTADUAL e FEDERAL.

MUNICÍPIOS	Principais destinos e respectivos meios de transportes
DIANÓPOLIS (Cont.)	Capital Estadual A cavalo até Paranã, já descrita; daí rodov ou fluvial até Peixe (150 km); daí rodov, via Anápolis, (729 km). Ou aéreo (625 km). Capital Federal Rodov, via Goiânia e Uberlândia, MG, ... (2.658 km) ou rodov, via Barreiras, BA, ... (1.352 km). Ou aéreo, via Goiânia, (1.647 - km).
= E =	---/////---
EDÉIA	Municípios Vizinhos 1.JANDAIA: rodov (108 km) - 2.PALMEIRAS DE GOIÁS: rodov (108 km) - 3.PONTALINA: rodov (78 km) - 4.PARAÚNA: rodov (126 km) - 5.MIRIPOTABA: rodov, via Pontalina, (156 km) - 6.GOIATUBA: rodov, via Pontalina, (162 km). Capital Estadual Rodov, via Aragoiânia, (Rov. do Mun. de Hidrolândia), (154 km). Capital Federal Rodov, via Pontalina e Uberlândia, MG, ... (1.493 km) ou via Goiânia, VIDE GOIÂNIA.
= F =	---/////---

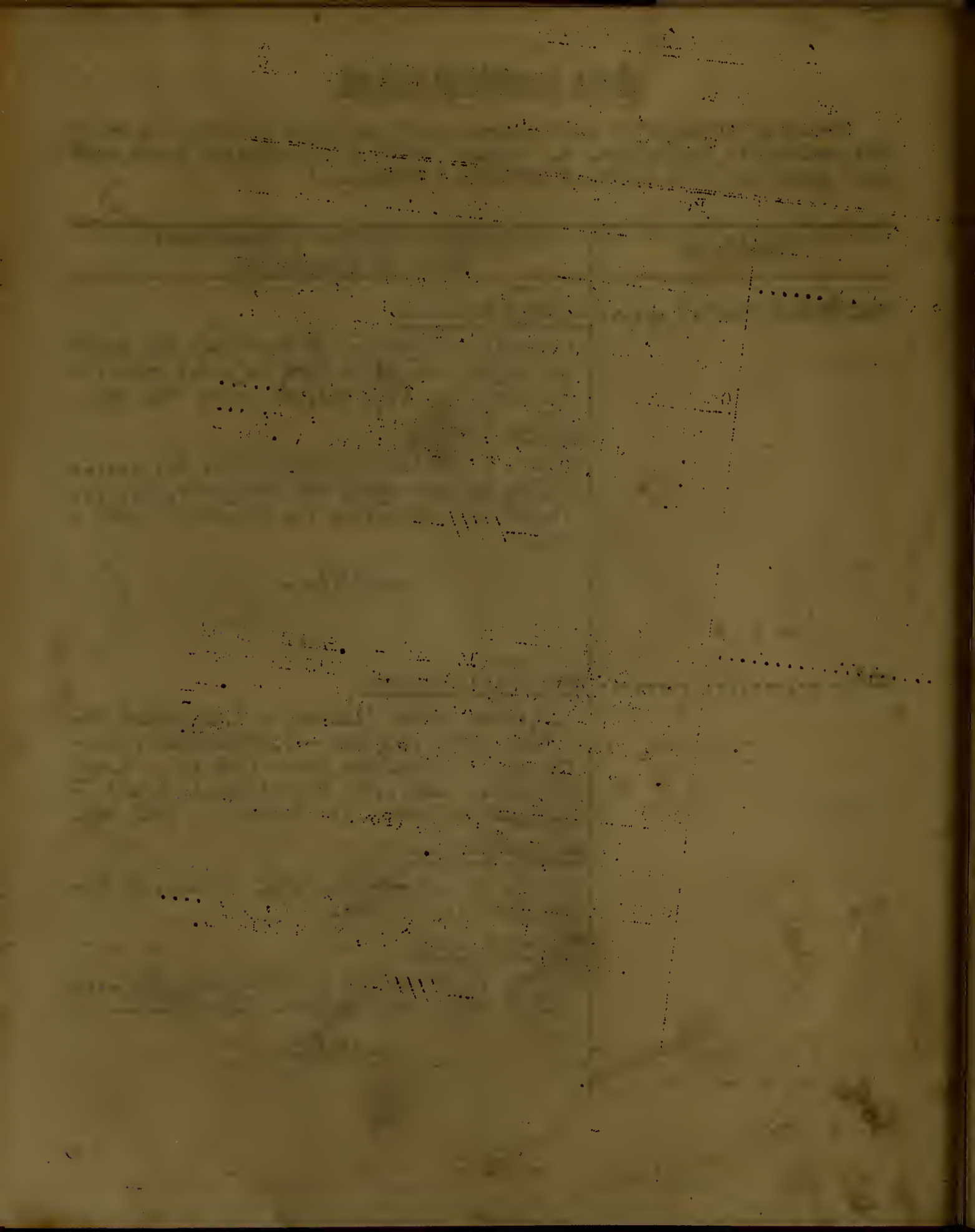

TÁBUAS ITINERÁRIAS GOIANAS

Meios de transportes mais usados entre cada sede municipal e as sedes municipais limítrofes, e, ainda, meios de transportes entre cada sede municipal e as capitais ESTADUAL e FEDERAL.

MUNICÍPIOS	Principais destinos e respectivos meios de transportes
= F =	
FAZENDA NOVA	Municípios Vizinhos 1.GOIÁS: rodov (137 km) - 2.IPORÁ: rodov (90 km) - 3.CÓRREGO DO OURO: a cavalo (36 km) - 4.MOSSÂMEDES: rodov (48 km). Capital Estadual Rodov, via Goiás, (298 km). Capital Federal Rodov, viaGoiânia e Uberlândia, MG, (1.896 km). Ou rodov até Goiânia. VIDE GOIÂNIA.
	---//////---
FILADÉLFIA	Municípios Vizinhos 1.ARAGUACEMA: aéreo, via Carolina, MA, (308 km) - 2.TUPIRAMA: aéreo (205 km)ou fluvial (360 km) - 3.ITACAJÁ: a cavalo (180km) ou fluvial até Pedro Afonso (360 km); daí - rodov (180 km) ou aéreo, aviao particular , (205 km) - 4.PLACÁ: a cavalo (70 km) ou fluvial - rios Tocantins e Manoel Alves Grande (120 km) - 5.BABAÇULÂNDIA: fluvial (60 km)- ou a cavalo (48 km) - 6.ARAGUATINS: fluvial, via Babaçulândia, até Itaguátins (360 km) ; daí, a cavalo, (180 km) - 7.CONCEIÇÃO DO ARAGUAIA, PA: aéreo, via Araguacema, (378km) - 8.CAROLINA, MA: fluvial (um km) - Está a margem direita do rio Tocantins.

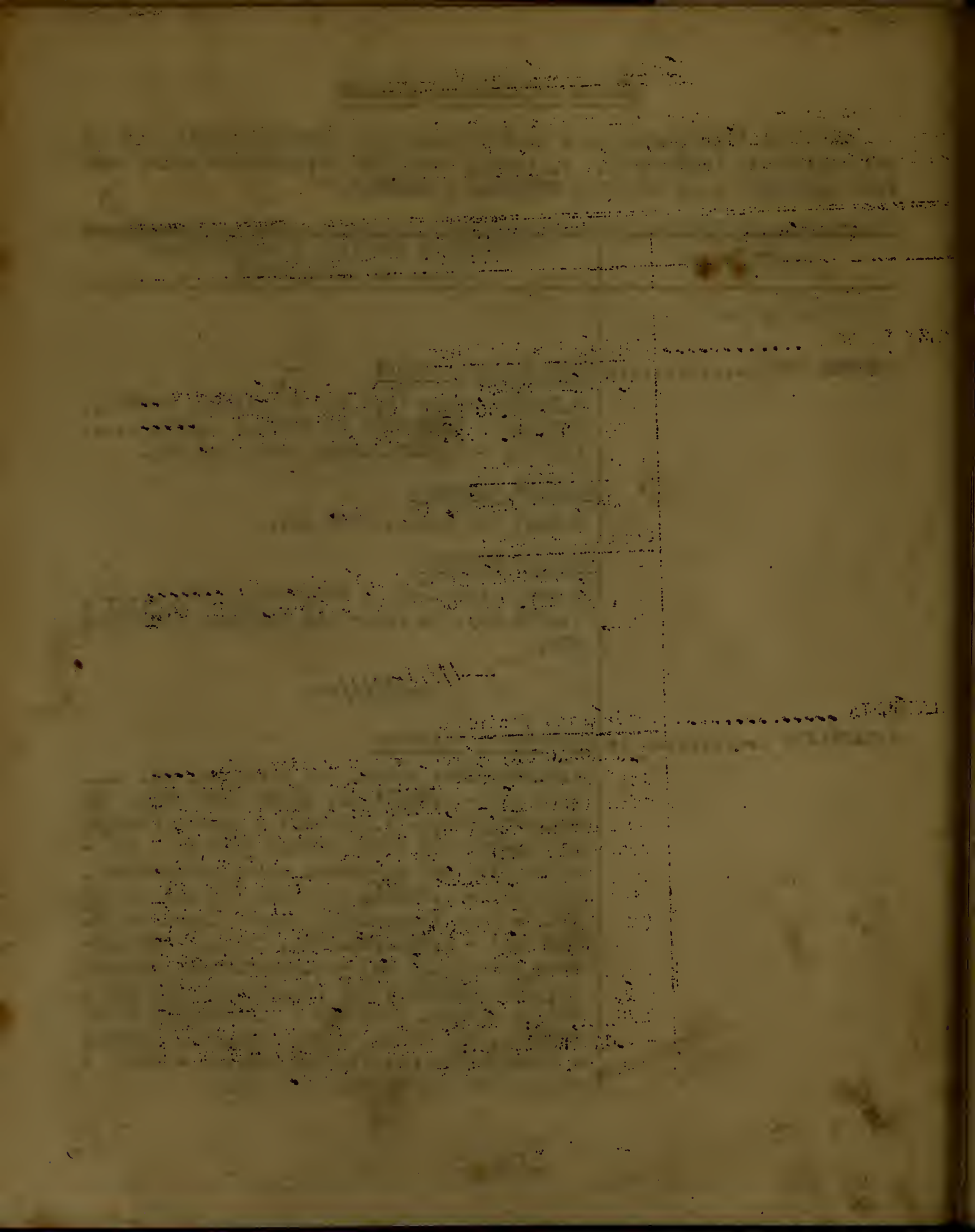

TÁBUAS ITINERÁRIAS GOIANAS

Meios de transportes mais usados entre cada sede municipal e as sedes municipais limítrofes, e, ainda, meios de transportes entre cada sede municipal e as capitais ESTADUAL e FEDERAL.

MUNICÍPIOS	Principais destinos e respectivos meios de transportes
FILADÉLFIA (Cont.)	Capital Estadual Aéreo (972 km) - O aeroporto fica em Carolina, MA - Fluvial até Pedro Afonso (360 km); daí - rodov, via Pôrto Nacional e Peixe, (1.269 km) Capital Federal Aéreo, via Anápolis, (1.973 km) ou fluvial até Pedro Afonso (360 km); daí, rodov, via Goiânia, (2.867 km). ---/////---
FIRMINÓPOLIS	Municípios Vizinhos 1.SÃO LUIZ DOS MONTES BELOS: rodov (12km) -2. ANICUNS: rodov (96 km) - 3.PARAÚNA: rodov (54 km) - 4.AURILÂNDIA: rodov, via São Luiz dos Montes Belos, (35 km) - 5.PALMEIRAS DE GOIÁS: rodov, via Anicuns (147 km) ou, via Paraúna, (168 km). Capital Estadual Rodov, via Nazário, (150 km). Capital Federal Rodov, via Goiânia e Uberlândia, MG, ... (1.748 km) ou VIDE GOIÂNIA. ---/////---
FORMOSA	Municípios Vizinhos 1.PLANALTINA: rodov (42 km) - 2.SILVÂNIA: rodov, via Planaltina, (138 km) - 3.CRISTALINA:

TÁBUAS ITINERÁRIAS GOIANAS

Meios de transportes mais usados entre cada sede municipal e as sedes municipais limítrofes, e, ainda, meios de transportes entre cada sede municipal e as capitais ESTADUAL e FEDERAL.

MUNICÍPIOS	Principais destinos e respectivos meios de transportes
FORMOSA (Cont.)	rodov, via Luziânia, (228 km) - 4.SÃO JOÃO-D'ALIANÇA: rodov (120 km) - 5.SÍTIO D'ABADIA: rodov (210 km) - passando por Joanópolis, hoje Serra Bonita, vila do Estado de Minas Gerais - 6.UNAÍ, MG: rodov (132 km). Capital Estadual .... Rodov, via Anápolis, (344 km) ou aéreo .... (241 km). Capital Federal Rodov, via Goiânia e Uberlândia, MG, ... (1.942 km) ou aéreo, via Goiânia, (1.263km) ou, ainda, rodov até Anápolis (282 km); daí ferrov, (1.708 km) ou aéreo (945 km).
	---////---
= G =	
GOIANDIRA	Municípios Vizinhos 1.IPAMERI: rodov (61 km) ou ferrov, EFG,... (64 km) - 2.NOVA AURORA: rodov (24 km) - 3. CUMARI: rodov (18 km) ferrov, EFG, (19 km) - 4.CATALÃO: rodov (18 km), ferrov, EFG e - RMV, (19 km). Capital Estadual Rodov, via Ipameri, (327km) e ferrov, EFG, (341 km) ou, ferrov até Ipameri ou rodov, já descritos; daí aéreo (167 km). Capital Federal Rodov, via Araguari, MG, (1.240 km) ou ferrov, EFG, até Araguari, MG, (90 km); daí pe

TÁBUAS ITINERÁRIAS GOIANAS

Meios de transportes mais usados entre cada sede municipal e as sedes municipais limítrofes, e, ainda, meios de transportes entre cada sede municipal e as capitais ESTADUAL e FEDERAL.

MUNICÍPIOS	Principais destinos e respectivos meios de transportes
GOIANDIRA (Cont.)	la CMEF até São Paulo, SP, (817 km); daí pela EFCB (499 km) - Total do percurso ferrov (1.477 km).
	---///// ---
G O I Â N I A	Municípios Vizinhos
	1.HIDROLÂNDIA: rodov (36 km) - 2.NERÓPOLIS: ródov (42 km) - 3.INHUMAS: rodov (48 km) - 4.TRINDADE: rodov (30 km) - 5.GUAPÓ: rodov (30 km) - 6.BELA VISTA DE GOIÁS: rodov (62 km) - 7.LEOPOLDO DE BULHÕES: rodov (73 km) e ferrov, EFG, (91 km) - 8.ANÁPOLIS: rodov (62 km). Ferrov, via Leopoldo de Bulhões, (152 km). Aéreo (50 km).
	Capital Federal
	Aéreo (1.022 km). Rodov, via Uberlândia,MG, (1.598 km). Ferrov, EFG, até Araguari, MG, (430 km); daí, pela CMEF, até Campinas,SP, (711 km); daí pela CPEF, até São Paulo,SP, (106 km); daí, pela EFCB (499 km) - Total de todo o percurso ferroviario (1.746 km).
	Linhas Aéreas: Viação Aérea São Paulo (VASP), Serviços Aéreos Cruzeiro do Sul, Consórcio - Real-Aerovias Brasil, Nacional Transportes - Aéreos, S/A e Loide Aéreo Brasileiro.
	---///// ---
GOIANÉSIA	Municípios Vizinhos
	1.JARAGUÁ: rodov (98 km) - 2.ITAPACI: rodov

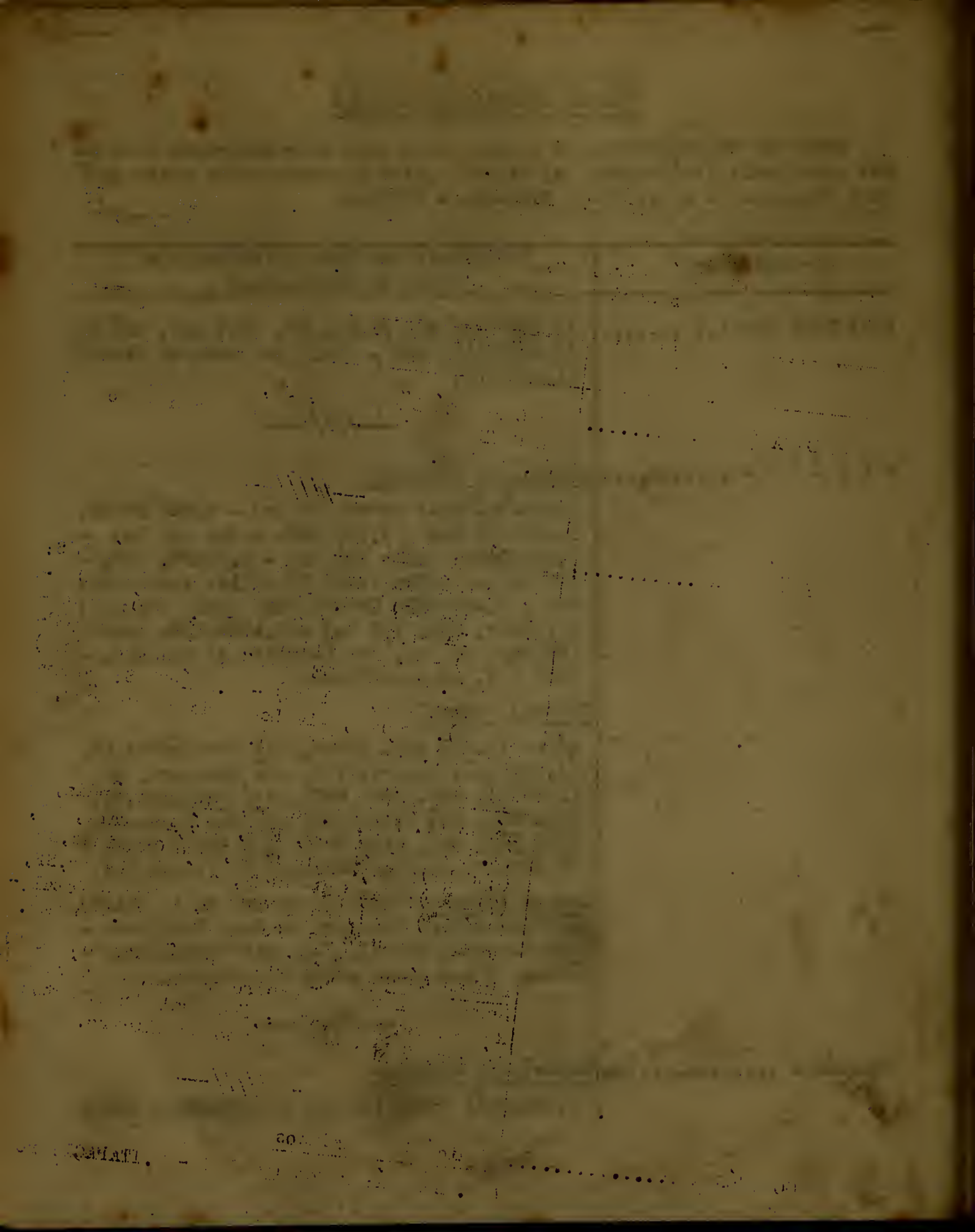

Meios de transportes mais usados entre cada sede municipal e as sedes municipais limítrofes, e, ainda, meios de transportes entre cada sede municipal e as capitais ESTADUAL e FEDERAL.

MUNICÍPIOS	Principais destinos e respectivos meios de transportes
GOIANÉSIA (Cont.)	via Ceres, (118 km) - 3.PIRENÓPOLIS: rodov, (84 km). Capital Estadual Rodov, via Jaraguá e Anápolis, (243 km). Capital Federal ..... Rodov, via Goiânia e Uberlândia, MG, ... (1.841 km). Ou rodov até Anápolis (181 km)- daí ferrov, EFG, (1.708 km) ou aereo (945 - km).
	---//////---
GOIÁS	Municípios Vizinhos 1.ARAGARÇAS: rodov até Jussara, distrito de Goiás, (143 km); daí a cavalo até Registro-do Araguaia, tambem distrito de Goiás, situado à margem esquerda do rio Araguaia, ... (53 km); daí fluvial, (108 km). Total do - percurso (304 km), Ou, ainda, rodov, passando por Anicuns, Firminópolis, Parauna, Rio-Verde, Caiapônia e Piranhas, num percurso - total de (815 km) - 2.BOM JARDIM DE GOIÁS : rodov, via Anicuns, Firminópolis, Parauna , Rio Verde, Caiapônia e Piranhas, (781 km) . Ou, via Aragarças, já descrita; daí rodov , (304 km) - 3.PIRANHAS: rodov, via Rio Verde e Caiaponia (o mesmo roteiro de Bom Jardim-de Goiás), (666 km) - 4.FAZENDA NOVA: rodov (137 km) - 5.IPORÁ: rodov, via Fazenda Nova, (227 km) - 6.MOSSÂMEDES: rodov (42 km) - 7. ITABERAÍ: rodov (42 km) - 8.ITAPURANGA: rodov (60 km) - 9.URUANA: rodov, via Itapuranga, (102 km) - 10.RUBIATABA:rodov, via Itapuranga,(174 km) - 11.CRIXÁS: rodov , via Uruana , Ceres e Itapaci, ...

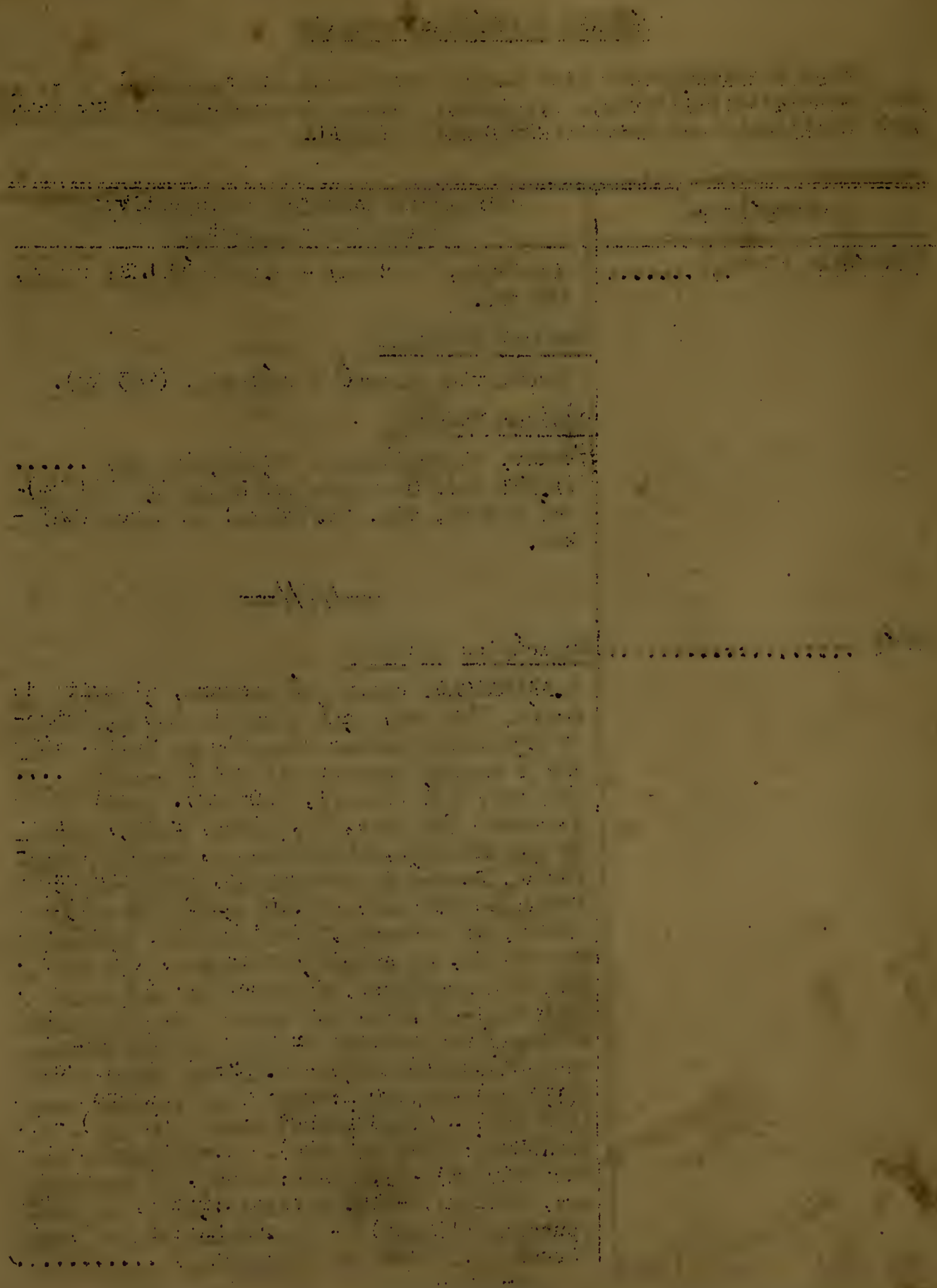

TÁBUAS ITINERÁRIAS GOIANAS

Meios de transportes mais usados entre cada sede municipal e as sedes municipais limítrofes, e, ainda, meios de transportes entre cada sede municipal e as capitais ESTADUAL e FEDERAL.

MUNICÍPIOS	Principais destinos e respectivos meios de transportes
GOIÁS (Cont.)	(310 km) - 12.XAVANTINA, MT; aéreo; via Araguarças (...), ou - 12.BARRA DO GARÇAS,MT: rodov, via Aragarças, (304 km). Está à margem esquerda do rio Araguaia.
	Capital Estadual
	Rodov, via Itaberaí, (154 km) ou aéreo .... (124 km).
	Capital Federal
	Rodov, via Goiânia e Uberlândia, MG; (1.752 km). Aéreo, via Goiânia, (1.166 km). OU VIA GOIÂNIA.
	---///// ---
GOIATUBA	Municípios Vizinhos
	1.PANAMÁ: rodov (23 km) - 2.ITUMBIARA: rodov via Panamá, (60 km) - 3.BURITI ALEGRE: rodov (48 km) - 4.MORRINHOS: rodov (48 km) 5.ALOÂNDIA: rodov (54 km) - 6.PONTALINA: rodov, via Aloândia (84 km) - 7.EDÉIA: rodov, via Pontalina, (162 km) - 8.PARAÚNA: rodov, via Edéia, (288 km) - 9.RIO VERDE: rodov, via Itumbiara, (329 km) - 10.QUIRINÓPOLIS: - rodov, via Rio Verde, (449 km).
	Capital Estadual
	Rodov, via Morrinhos, (210 km).
	Capital Federal
	Rodov, via Uberlândia, MG, (1.319 km) ou rodov até Itumbiara, já descrita; daí aéreo -

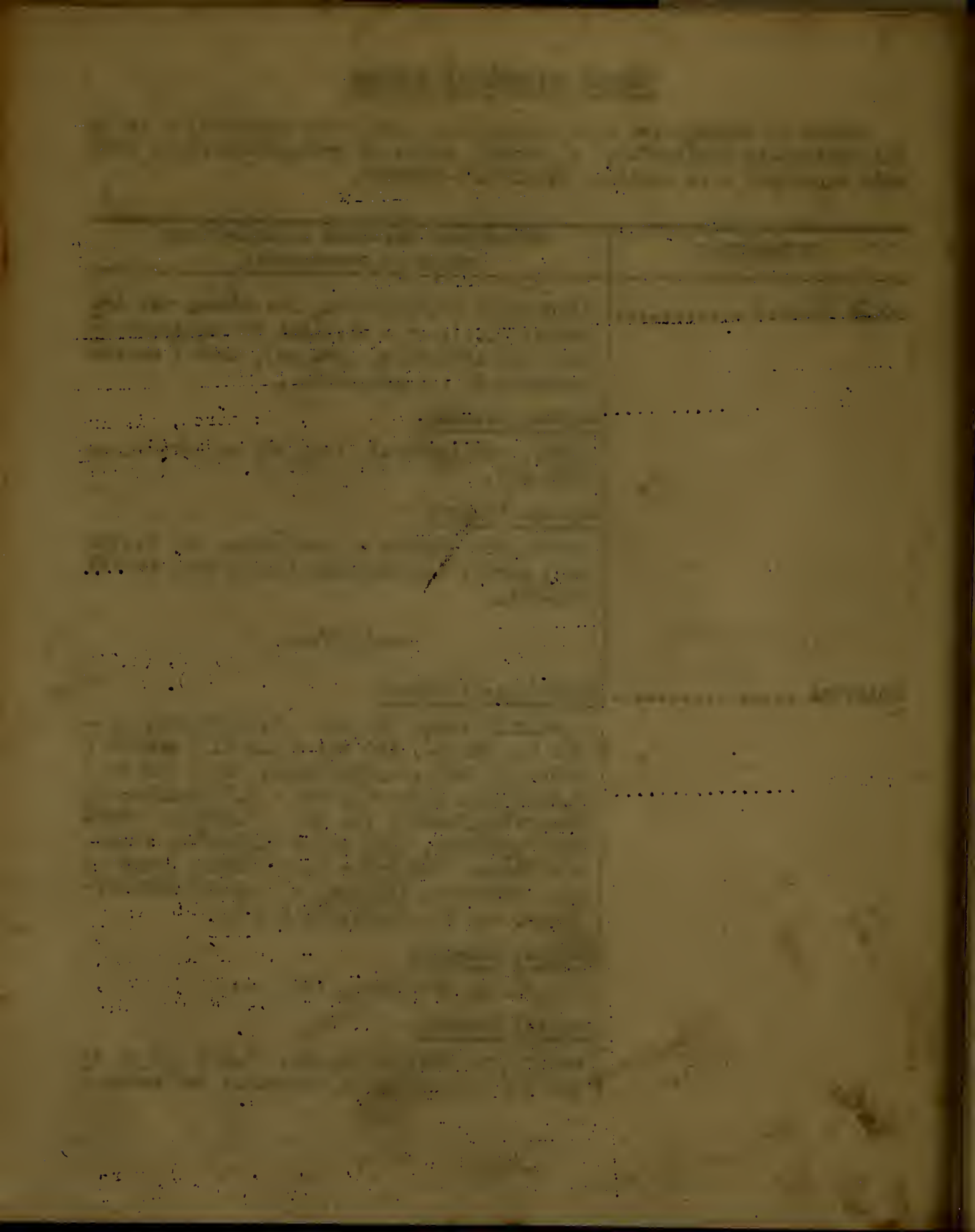

TÁBUAS ITINERÁRIAS GOIANAS

Meios de transportes mais usados entre cada sede municipal e as sedes municipais limítrofes, e, ainda, meios de transportes entre cada sede municipal e as capitais ESTADUAL e FEDERAL.

MUNICÍPIOS	Principais destinos e respectivos meios de transportes
GOIATUBA (Cont.)	(981 km).
	---/////---
GUAPÓ	Municípios Vizinhos
	1.GOIÂNIA: rodov, (30 km) - 2.TRINDADE: rodov (24 km) - 3.HIDROLÂNDIA: rodov (45 km) - 4.MAIRIPOTABA: rodov, via Hidrolândia, ... (105 km) - 5.PALMEIRAS DE GOLÁS: rodov .... (60 km).
	Capital Estadual
	Rodov (30 km).
	Capital Federal
	Rodov, via Goiânia e Uberlândia, MG, ... (1.628 km). VIDE GOIÂNIA.
	---/////---
= H =	
HIDROLÂNDIA	Municípios Vizinhos
	1.GOIÂNIA: rodov (36 km) - 2.BELA VISTA DE GOLÁS: rodov (36 km) - 3.PIRACANJUBA : rodov (34 km) - 4.CROMÍNIA: rodov (54 km) -5. MAIRIPOTABA: rodov, via Cromínia, (60 km) - 6.GUAPÓ: rodov, (45 km).
	Capital Estadual
	Rodov (36 km).
	Capital Federal

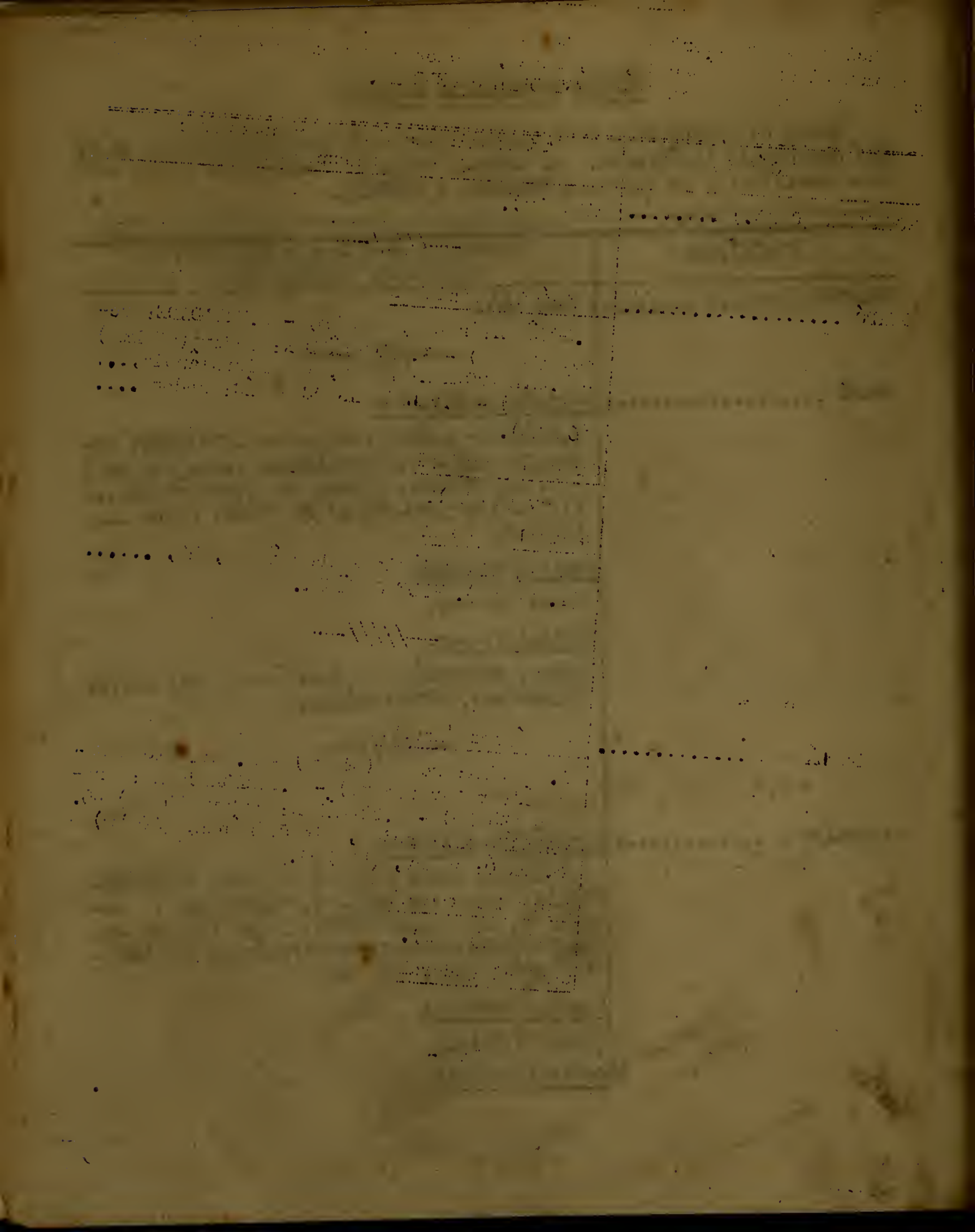

TÁBUAS ITINERÁRIAS GOIANAS

Meios de transportes mais usados entre cada sede municipal e as sedes municipais limítrofes, e, ainda, meios de transportes entre cada sede municipal e as capitais ESTADUAL e FEDERAL.

MUNICÍPIOS	Principais destinos e respectivos meios de transportes
HIDROLÂNDIA (Cont.)	Rodov, via Piracanjuba e Uberlândia, MG, .. (1.562 km) ou VIDE GOIÂNIA.
	--//////---
= I =	
INHUMAS	Municípios Vizinhos
	1.ITAUÇU: rodov (23 km) - 2.TRINDADE: rodov (60 km) - 3.ANICUNS: rodov, via Itauçu (95 km) - 4.GOIÂNIA: rodov (48 km) - 5.ANÁPOLIS: rodov, via Neropolis, (76 km) ou, via Goiânia, (110 km).
	Capital Estadual
	Rodov, (48 km).
	Capital Federal
	Rodov, via Goiânia e Uberlândia, MG, (1.646 km) ou VIDE GOIÂNIA.
	---/////---
IPAMERI	Municípios Vizinhos
	1.URUTAÍ: rodov (37 km) ou ferrov (38 km) - 2.PIRES DO RIO: rodov, via Urutaí, (63 km) ou ferrov, via Urutaí, (65 km) - 3.ORIZONA: rodov, via Urutaí (123 km) ou ferrov, EFG , até a Estação de Egerineu Teixeira (102 km); daí rodov, (12 km) - 4.LUZIÂNIA: ferrov,EFG, até Vianopolis (150 km); daí, rodov, (111 km) - 5.CRISTALINA: aereo (120 km) ou rodov (168 km) - 6.CAMPO ALEGRE DE GOIÁS: rodov (66 km) - 7.GOIANDIRA : rodov, ...

TÁBUAS ITINERÁRIAS GOIANAS

Meios de transportes mais usados entre cada sede municipal e as sedes municipais limítrofes, e, ainda, meios de transportes entre cada sede municipal e as capitais ESTADUAL e FEDERAL.

MUNICÍPIOS	Principais destinos e respectivos meios de transportes
IPAMERI (Cont.)	(61 km) ou ferrov, EFG, (64 km) - 8.CATALÃO rodov, via Goiandira, (79 km) ou ferrov,EFG e RMV, via Goiandira, (83 km) - 9.NOVA AURORA: rodov, via Goiandira, (85 km) ou direto (75 km) - 10. CALDAS NOVAS: rodov (66 km) - 11.CORUMBAÍBA: rodov, via Caldas Novas, ... (120 km) - 12.PARACATU, MG: rodov, via Araguari, MG, (468 km) ou, via Cristalina, ... (300 km). Capital Estadual Rodov, via Caldas Novas, (256 km). Aéreo .. (167 km). Ferrov, EFG, (278 km). Capital Federal Aéreo (840 km). Ferrov, EFG, até Araguari , MG, (154 km); daí pela CMEF até São Paulo , SP, (817 km); daí pela EFCB (499 km). Total do percurso ferroviário (1.470 km). Ou rodov, via Uberlândia, MG, (1.316 km). ---/////---
IPORÁ	Municípios Vizinhos 1.IVOLÂNDIA: rodov (54 km) - 2.AURILÂNDIA : rodov, via Ivolândia, (120 km) - 3.CÓRREGO DO OURO: a cavalo (62 km) ou rodov até Fazenda Nova (90 km); daí, a cavalo (36 km) - 4.PIRANHAS: rodov, via Rio Verde, (582 km) - 5.FAZENDA NOVA: rodov (90 km) - 6.GOIÁS: rodov, via Fazenda Nova, (227 km). Capital Estadual

TÁBUAS ITINERÁRIAS GOIANAS

Meios de transportes mais usados entre cada sede municipal e as sedes municipais limítrofes, e, ainda, meios de transportes entre cada sede municipal e as capitais ESTADUAL e FEDERAL.

MUNICÍPIOS	Principais destinos e respectivos meios de transportes
IPORÁ (Cont.)	Aéreo (180 km). Rodov, via Aurilândia, (305 km) ou via Ivolândia e Paraúna, (354 km). Capital Federal Aéreo, via Goiânia, (1.202 km). Rodov, via Goiânia e Uberlândia, MG, (1.903 km) ou, ainda, rodov via Rio Verde e Uberlândia, MG, (1.532 km). VIDE GOIÂNIA. ---/////---
ITABERAÍ	Municípios Vizinhos 1.GOIÁS: rodov (42km) - 2.MOSSÂMEDES: rodov (60 km) - 3.ANICUNS: rodov (72 km) - 4.ITAUÇU: rodov (41 km) - 5.URUANA: rodov (72 km) - 6.JARAGUÁ: rodov, via Uruaná, (132 km) ou a cavalo, direto, (72 km) - 7.PETROLINA DE GOIÁS: a cavalo (72 km) ou rodov, via Jaraguá, (204 km). Capital Estadual Rodov, via Itauçu, (112 km); Capital Federal Rodov, via Goiânia e Uberlândia, MG, (1.710 km). VIDE GOIÂNIA. ---/////---
ITACAJÁ	Municípios Vizinhos 1.PEDRO AFONSO: rodov (120 km) ou a cavalo (120 km) - 2.TUPIRAMA: rodov (121 km) e a cavalo (121 km) - 3.LIZARDA: a cavalo (240-

Meios de transportes mais usados entre cada sede municipal e as sedes municipais limítrofes, e, ainda, meios de transportes entre cada sede municipal e as capitais ESTADUAL e FEDERAL.

MUNICÍPIOS	Principais destinos e respectivos meios de transportes
ITACAJÁ (Cont.)	km) - 4.PLACÁ: a cavalo (138 km) - 5.FILADÉLFIA: a cavalo (180 km) ou rodov até Pedro Afonso, já descrita; daí, fluvial (360-km) ou aéreo (205 km) - 6.ALTO PARNAÍBA,MA, (Ex Vitória): a cavalo (350 km). Capital Estadual Rodov, via Pedro Afonso, (1.389 km) ou rodov até Pedro Afonso, já descrita; daí aéreo, via Anápolis, (869 km). Capital Federal Rodov, via Goiânia e Uberlândia, MG, (2.957 km). Ou rodov até Pedro Afonso (120 km); daí, aéreo, via Anápolis (1.823 km). ---/////---
ITAGUATINS	Municípios Vizinhos 1.ARAGUATINS: a cavalo (180 km) - 2.TOCANTINÓPOLIS: fluvial (120 km) - 3.IMPERATRIZ,MA fluvial (42 km). Capital Estadual Fluvial até Tocantinópolis, já descrita; daí, aéreo (1.124 km) ou fluvial até Pedro Afonso (720 km) e, daí rodov (1.269 km). Capital Federal Fluvial até Tocantinópolis, já descrita; daí, aéreo, via Anápolis, (1.747 km) ou fluvial-até Pedro Afonso (720 km) e daí rodov, via Goiânia e Uberlândia, MG, (2.867 km). ---/////---

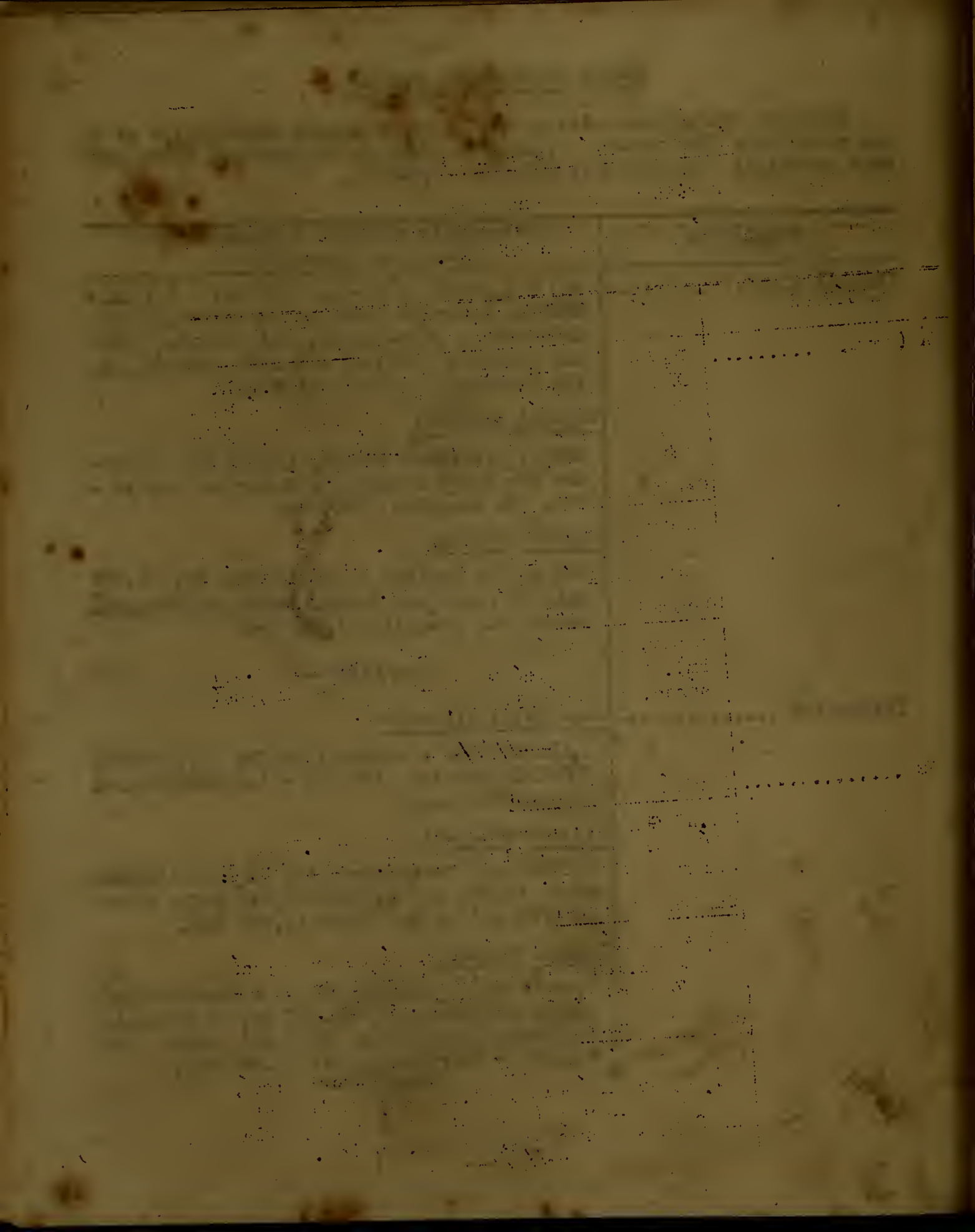

TÁBUAS ITINERÁRIAS GOIANAS

Meios de transportes mais usados entre cada sede municipal e as sedes municipais limítrofes, e, ainda, meios de transportes entre cada sede municipal e as capitais ESTADUAL e FEDERAL.

MUNICÍPIOS	Principais destinos e respectivos meios de transportes
ITAPACI	Municípios Vizinhos 1.CRIXÁS: rodov (96 km) - 2.PILAR DE GOIÁS: rodov (30 km) - 3.URUAÇU: rodov (84 km)- 4. CERES: rodov (52 km) - 5.RUBIATABA: rodov - (64 km) - 6.JARAGUÁ: rodov, via Ceres (112- km) - 7.PIRENÓPOLIS: rodov, via Jaragua, .. (187 km).-8.GOIANÉSIA: rodov, via Ceres, .. (118 km). Capital Estadual Rodov, via Ceres e Anápolis, (257 km) ou rodov até Ceres, já descrita; daí, aéreo, ... (173 km). Capital Federal Rodov, via Goiânia e Uberlândia, MG, (1.855 km). Ou rodov até Ceres, já descrita; daí - aéreo, via Goiânia, (1.195 km). Ou rodov até Anápolis (195 km); daí ferrov, EFG, ... (1.708 km) e aéreo (945 km). ---/////---
ITAPURANGA	Municípios Vizinhos 1.GOIÁS: rodov (60 km) - 2.URUANA: rodov .. (42 km) - 3.CARMO DO RIO VERDE: rodov, via Uruana, (60 km) - 4.RUBIATABA: rodov, via - Carmo do Rio Verde, (114 km). Ou, ainda, rodov até Carmo do Rio Verde, já descrita; - daí a cavalo (60 km). Capital Estadual Rodov, via Uruana e Anápolis, (247 km) ou -

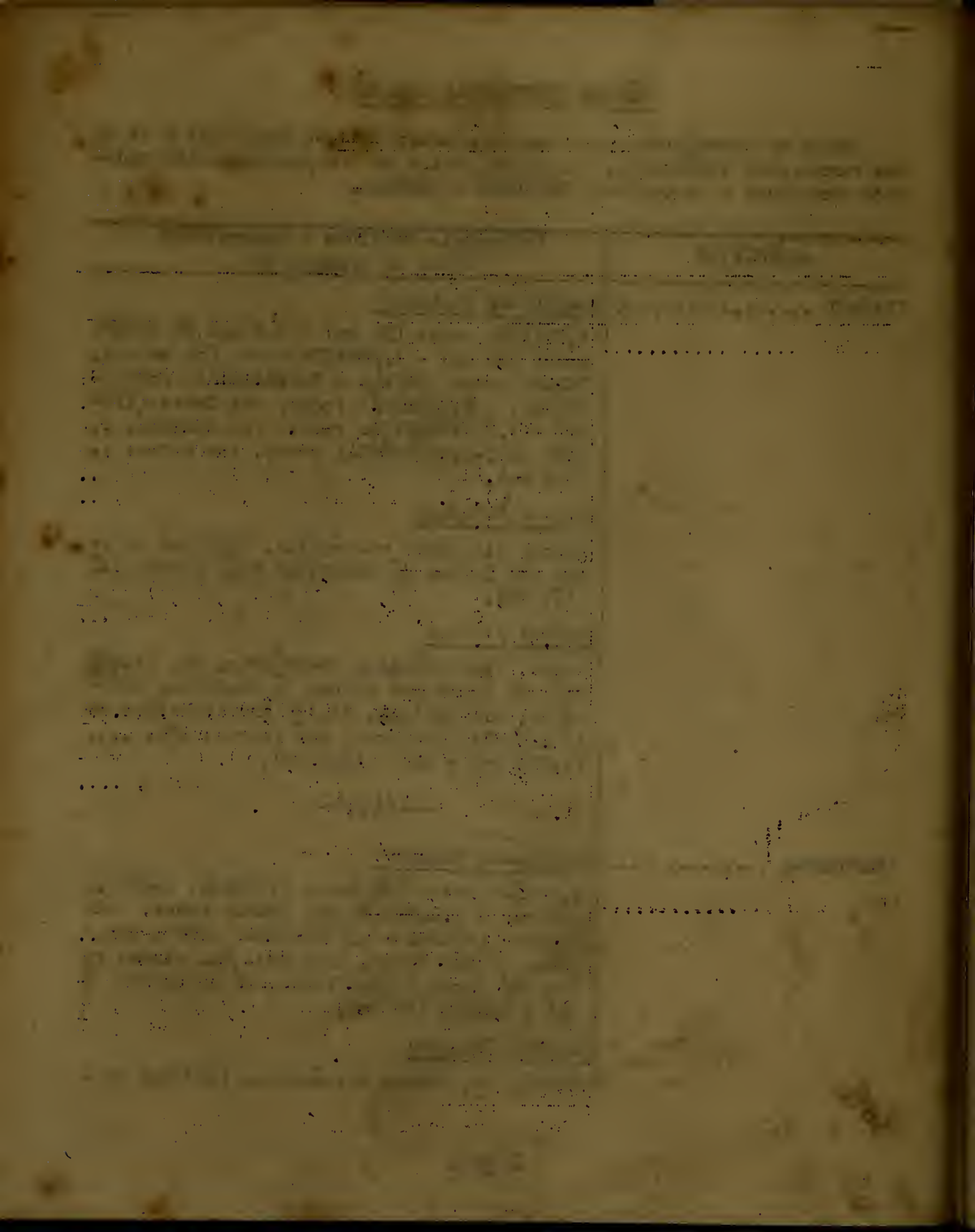

TÁBUAS ITINERÁRIAS GOIANAS

Meios de trnasportes mais usados entre cada sede municipal e as sedes municipais limítrofes, e, ainda, meios de transportes entre cada sede municipal e as capitais ESTADUAL e FEDERAL.

MUNICÍPIOS	Principais destinos e respectivos meios de transportes
ITAPURANGA (Cont.)	rodov, via Goiás, (214 km).
	Capital Federal
	Rodov, via Goiânia e Uberlândia, MG, (1.845 km) ou rodov até Anápolis (185 km); daí, aéreo (945 km) ou ferrov, EFG, (1.708 km).
	---///// ---
ITARUMÃ	Municípios Vizinhos
	1.JATAÍ: rodov (180 km) - 2.CASSU: rodov,.. (42 km) - 3.SANTA VITÓRIA, MG: rodov,via - Cassu, (205 km).
	Capital Estadual
	Rodov, via Cassu e Rio Verde, (474 km) ou - rodov, até Rio Verde (390 km) ou, ainda, rodov, via Jataí, (588 km).
	Capital Federal
	Rodov, via Cassu e Uberlândia, MG, (1.442- km). Ou rodov até Rio Verde, já descrita; - daí, aéreo, via Goiânia, (1.304 km).
	---///// ---
ITAUÇU	Municípios Vizinhos
	1.ITABERAÍ: rodov (41 km) - 2.PETROLINA DE GOIÁS: a cavalo (42 km) ou rodov, via Goiânia, (205 km) - 3.INHUMAS: rodov (23 km) - 4.ANICUNS: rodov (72 km).
	Capital Estadual



TÁBUAS ITINERÁRIAS GOIANAS

Meios de transportes mais usados entre cada sede municipal e as sedes municipais limítrofes, e, ainda, meios de trnasportes entre cada sede municipal e as capitais ESTADUAL e FEDERAL.

MUNICÍPIOS	Principais destinos e respectivos meios de transportes
ITAUÇU (Cont.)	Rodov, via Inhumas, (71 km).
	Capital Federal
	Rodov, via Goiânia e Uberlândia, MG, (1.669 km) ou rodov até Goiânia, já descrita; daí- aéreo (1.022 km) ou ferrov, EFG, (1.746 km).
	---///// ---
ITUMBIARA	Municípios Vizinhos
	1.PANAMÁ: rodov (42 km) - 2.GOIATUBA: rodov, via Panamá, (60 km) - 3.BURITI ALEGRE: rodov (42 km) e aéreo (40 km) - 4.QUIRINÓPOLIS: rodov (260 km) - 5.CENTRALINA, MG: rodov, (24 km) - 6.TUPACIGUARA, MG: rodov (72 km) - 7.ITUIUTABA, MG: rodov (84 km).
	Capital Estadual
	Aéreo (205 km). Rodov, via Buriti Alegre,.. (270 km).
	Capital Federal
	Aéreo, via Uberlândia, MG, (930 km) e rodov, via Uberlândia, MG, (1.253 km).
	---///// ---
IVOLÂNDIA	Municípios Vizinhos
	1.IPORÁ: rodov (54 km) - 2.CACHOEIRA DE GOIÁS: rodov (30 km) - 3.AURILÂNDIA: rodov, via Cachoeira de Goiás, (66 km) - 4.PARAÚNA: rodov, via Cachoeira de Goiás, (84 km) - 5.= RIO VERDE: rodov, via Paraúna, (206 km)- 6.

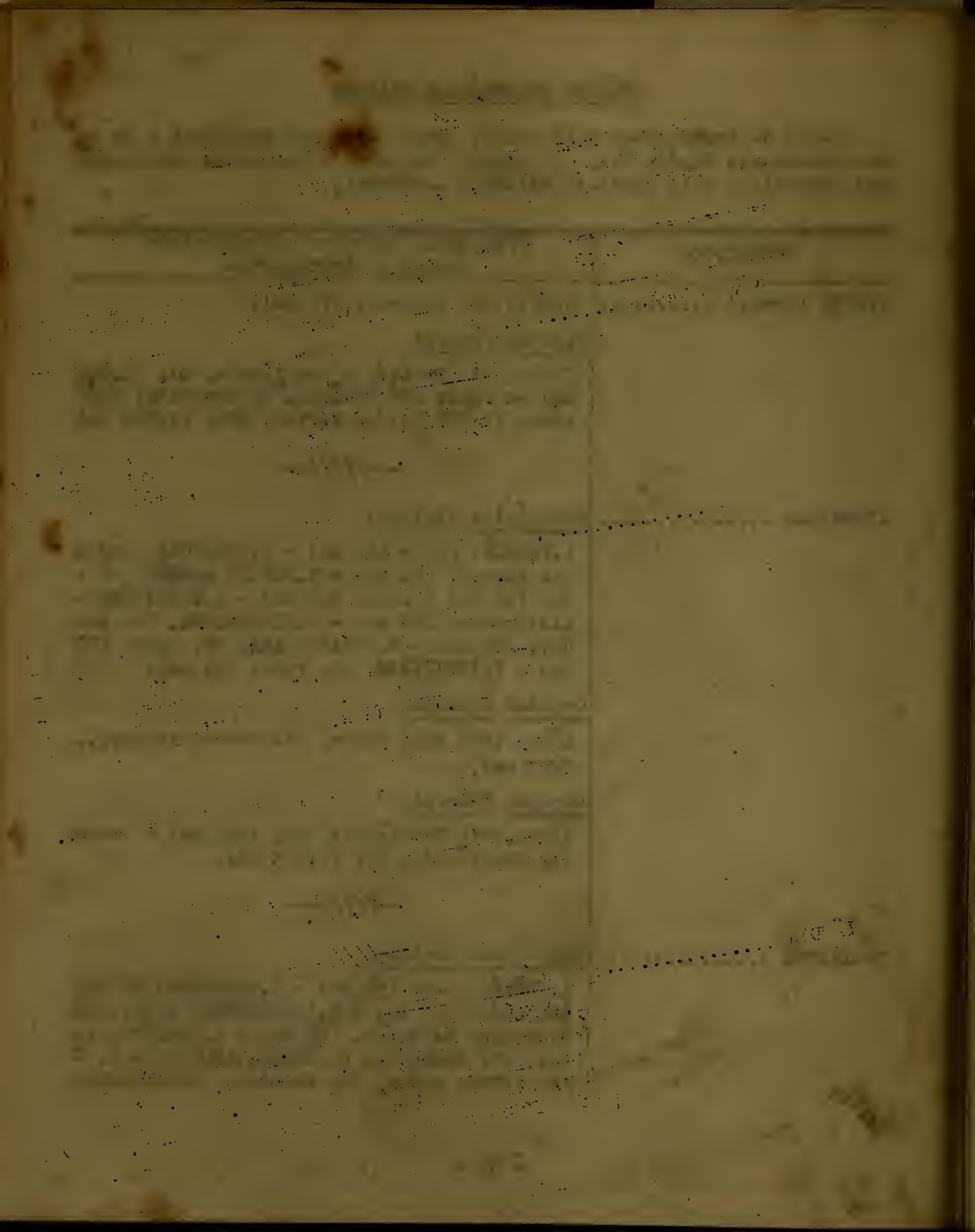

Meios de transportes mais usados entre cada sede municipal e as sedes municipais limítrofes, e, ainda, meios de transportes entre cada sede municipal e as capitais ESTADUAL e FEDERAL.

MUNICÍPIOS	Principais destinos e respectivos meios de transportes
IVOLÂNDIA (Cont.)	CAIAPÔNIA: rodov, via Rio Verde, (416 km) - 7.PIRANHAS: rodov, via Caiapônia, (500 km). Capital Estadual Rodov, via Paraúna, (300 km) ou rodov até Iporá, já descrita; daí aéreo (180 km). Capital Federal Rodov, via Goiânia e Uberlândia, MG, (1.898-km) ou rodov, via Rio Verde e Uberlândia, MG, (1.738 km). Ou via Goiânia. VIDE GOIÂNIA.
	---/////---
= J =	
JANDAIA	Municípios Vizinhos 1.PALMEIRAS DE GOIÁS: rodov (60 km) - 2.EDÉIA: rodov (108 km) - 3.PARAÚNA: rodov ... (66 km). Capital Estadual Rodov (150 km). Capital Federal Rodov, via Goiânia e Uberlândia, MG, (1.748-km). Ou via Goiânia. VIDE GOIÂNIA.
	---/////---
JARAGUÁ	Municípios Vizinhos 1.SÃO FRANCISCO DE GOIÁS: rodov (24 km)-2.-PIRENÓPOLIS: rodov (75 km) - 3.GOIANÉSIA-ro

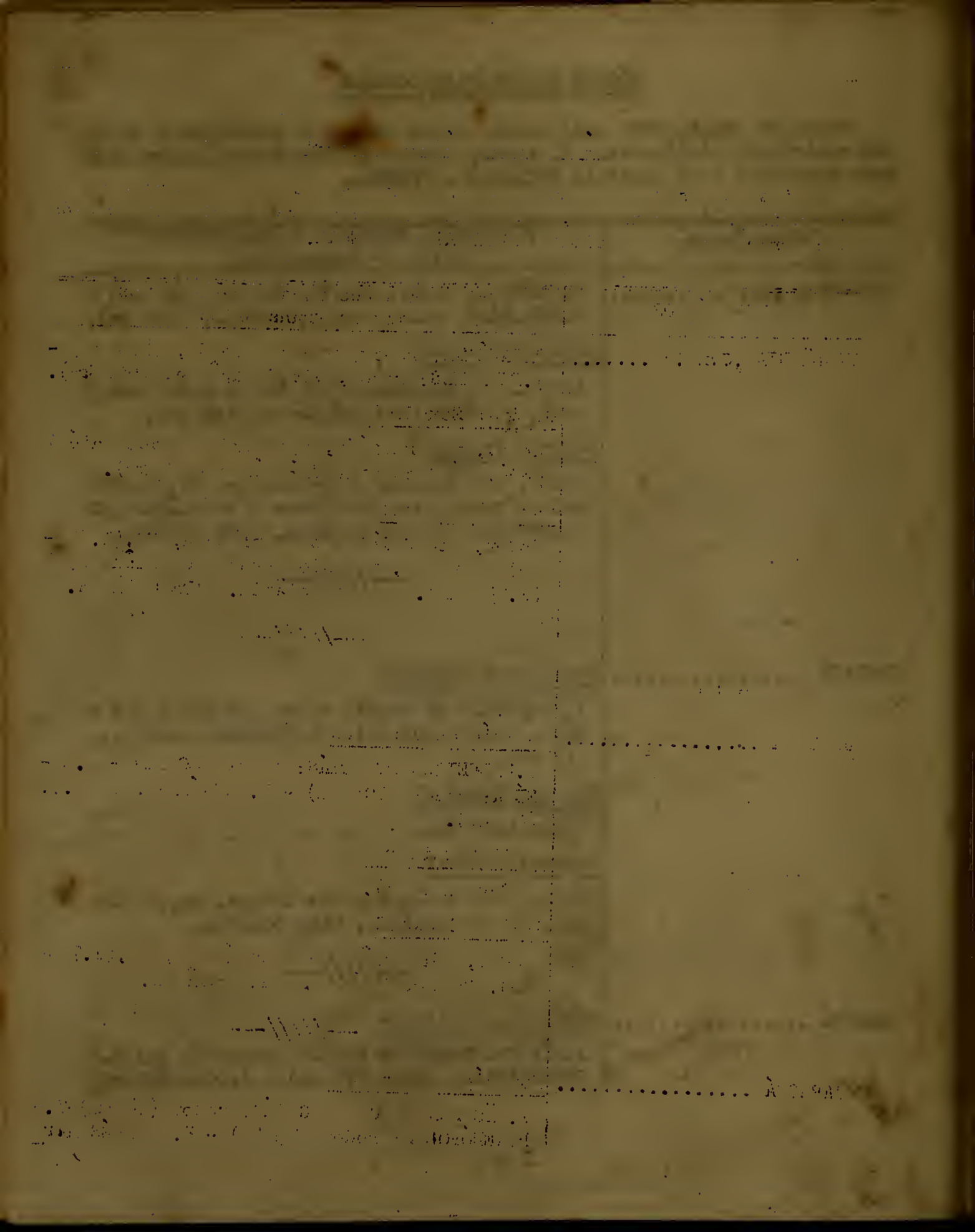

TÁBUAS ITINERÁRIAS GOIANAS

Meios de transportes mais usados entre cada sede municipal e as sedes municipais limitrofes, e, ainda, meios de transportes entre cada sede municipal e as capitais ESTADUAL e FEDERAL.

MUNICÍPIOS	Principais destinos e respectivos meios de transportes
JARAGUÁ (Cont.).....	dov (98 km) - 4.RIALMA: rodov (59 km) - 5.-CERES: rodov, via Rialma, (60 km) - 6.URUANA: rodov, (60 km) - 7.CARMO DO RIO VERDE : rodov, via Uruana, (102 km) - 8.ITABERAÍ:rodov, via Uruana, (132 km) ou a cavalo, direto, (72 km) - 9.PETROLINA DE GOIÁS: rodov, via São Francisco de Goias, (72 km) - 10.ITAPACI: rodov, via Ceres, (112 km). Capital Estadual Rodov, via Anápolis, (145 km). Capital Federal Rodov, via Goiânia,e Uberlândia, MG, ... (1,743 km) . Ou rodov até Anápolis (83 km); dai, aéreo, (945 km) ou ferrov, EFG, (1.708 km).
	---///// ---
JATAÍ	Municípios Vizinhos 1.MINEIROS: aéreo (95 km) ou rodov (156 km) 2.CAIAPÔNIA: rodov (144 km) - 3.RIO VERDE : aereo (80 km) ou rodov (105 km) - 4.CASSU : rodov (130 km) - 5.CACHOEIRA ALTA: rodov, - via Cassu (167 km) ou via Rio Verde (235km) rodov - 6.ITARUMÃ: rodov, (180 km) - 7.ITURAMA, MG: rodov, via Rio Verde, até Campina Verde, MG, (497 km); daí a Iturama, MG, ... (76 km). Total do percurso (573 km) - 8.CASSILÂNDIA, MT: rodov (216 km) - 9.PARANAÍBA-MT: aéreo (174 km). Capital Estadual

TÁBUAS ITINERÁRIAS GOIANAS

Meios de transportes mais usados entre cada sede municipal e as sedes municipais limítrofes, e, ainda, meios de transportes entre cada sede municipal e as capitais ESTADUAL e FEDERAL.

MUNICÍPIOS	Principais destinos e respectivos meios de transportes
JATAÍ (Cont.)	Aéreo (274 km) ou rodov, via Rio Verde, ... (408 km).
	Capital Federal
	Aéreo (1.025 km) ou rodov, via Rio Verde e Uberlândia, MG, (1.640 km).
	---//////---
- L -	
LEOPOLDO DE BULHÕES	Municípios Vizinhos
	1.ANÁPOLIS: rodov (43 km). Ferrov, EFG, ... (54 km) - 2.BELA VISTA DE GOIÁS: rodov, ... (54 km) - 3.SILVÂNIA: rodov (23 km) e ferrov, EFG, (19 km) - 4.GOIÂNIA: rodov, (73 km) e ferrov, EFG, (91 km).
	Capital Estadual
	Rodov, (73 km) e ferrov (91 km).
	Capital Federal
	Via Goiânia, já descrita; daí aéreo (1.022 km) ou rodov, via Goiânia e Uberlândia, MG, (1.511 km). E ferrov, EFG, até Araguari, MG, (339 km); daí, pela CMEF, até São Paulo, SP, (817 km); daí, pela EFCB, (499 km) - Total do percurso ferroviário (1.655 km).
	---//////---
LIZARDA	Municípios Vizinhos
	1.PEDRO AFONSO: rodov, (300 km) ou a cavalo

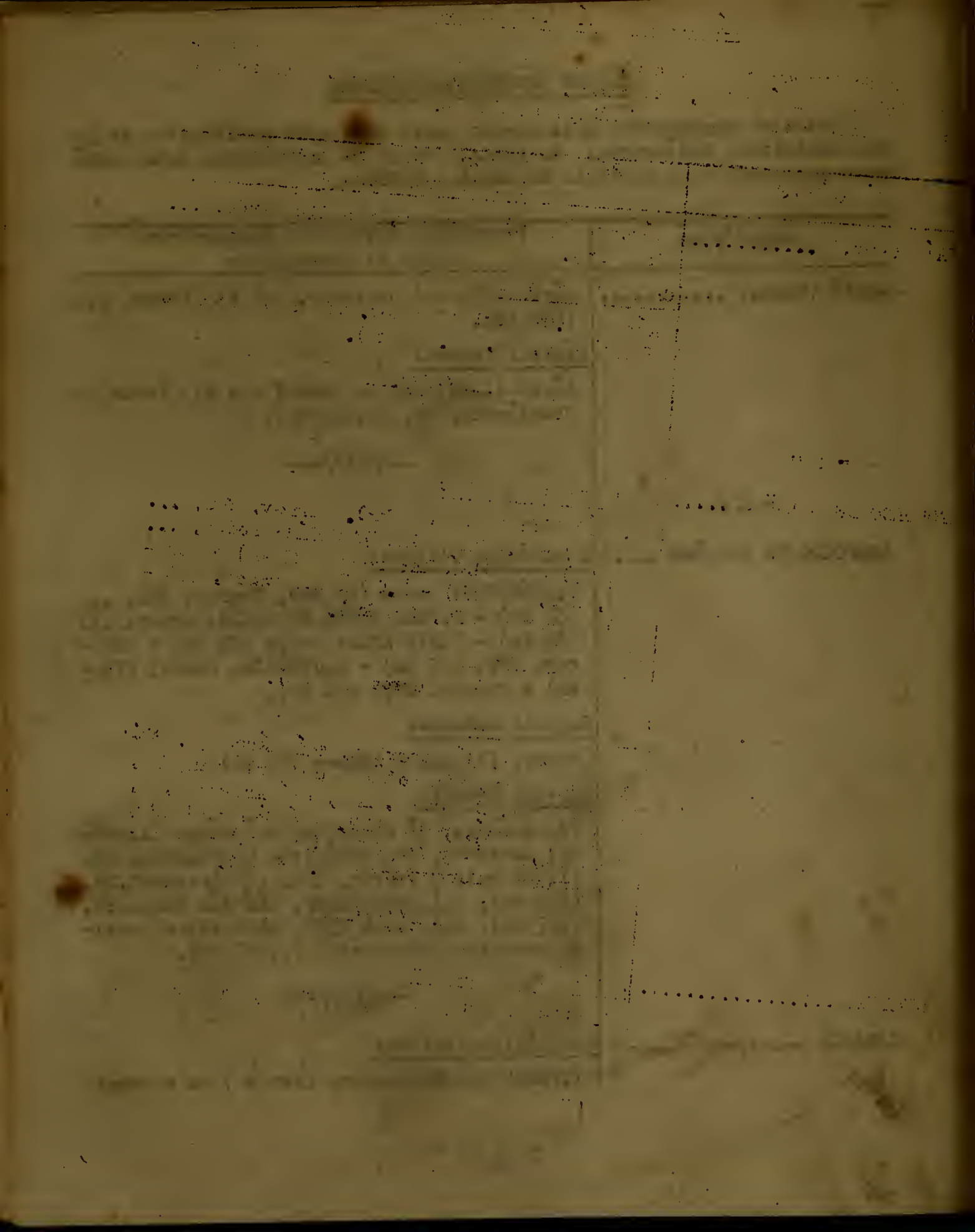

TÁBUAS ITINERÁRIAS GOIANAS

Meios de transportes mais usados entre cada sede municipal e as sedes municipais limítrofes, e, ainda, meios de transportes entre cada sede municipal e as capitais ESTADUAL e FEDERAL.

MUNICÍPIOS	Principais destinos e respectivos meios de transportes
LIZARDA (Cont.)	(300 km) - 2.TOCANTÍNIA: rodov até Pedro Afonso, já descrita; daí, fluvial (120 km) ou rodov (420 km) - 3.PÔRTO NACIONAL: rodov, via Tocantínia (600 km). Ou rodov até Pedro Afonso; daí fluvial até Tocantínia (120 km); daí rodov (180 km) - 4.ITACAJÁ: a cavalo .. (240 km) - 5.ALTO PARNAÍBA, MA (Ex Vitória): rodov (132 km). Capital Estadual Rodov, via Pedro Afonso e Anápolis, (1.569 km) ou rodov até Pedro Afonso (300 km); daí aéreo (869 km). Capital Federal Rodov, via Goiânia e Uberlândia, MG, (3.167 km) ou rodov até Pedro Afonso, já descrita; daí aéreo, via Anápolis (2.692 km). ---/////---
LUZIÂNIA	Municípios Vizinhos 1.PLANALTINA: rodov (96 km) - 2.FORMOSA: rodov, via Planaltina, (138 km) - 3.CRISTALINA: rodov (90 km) - 4.PIRENÓPOLIS: rodov até Anápolis (144 km); daí (72 km). Total do percurso (216 km) - 5.CORUMBÁ DE GOIÁS: rodov, via Anápolis, (234 km) - 6.SILVÂNIA: rodov, via Vianópolis (133 km) ou rodov até Vianópolis, (111 km); daí, ferrov, EFG, (18 km) - 7.IPAMERI: rodov até Vianópolis, (111 km); daí ferrov, EFG, (150 km) - 8.ORIZONA: rodov, via Vianópolis (157 km) ou ro-

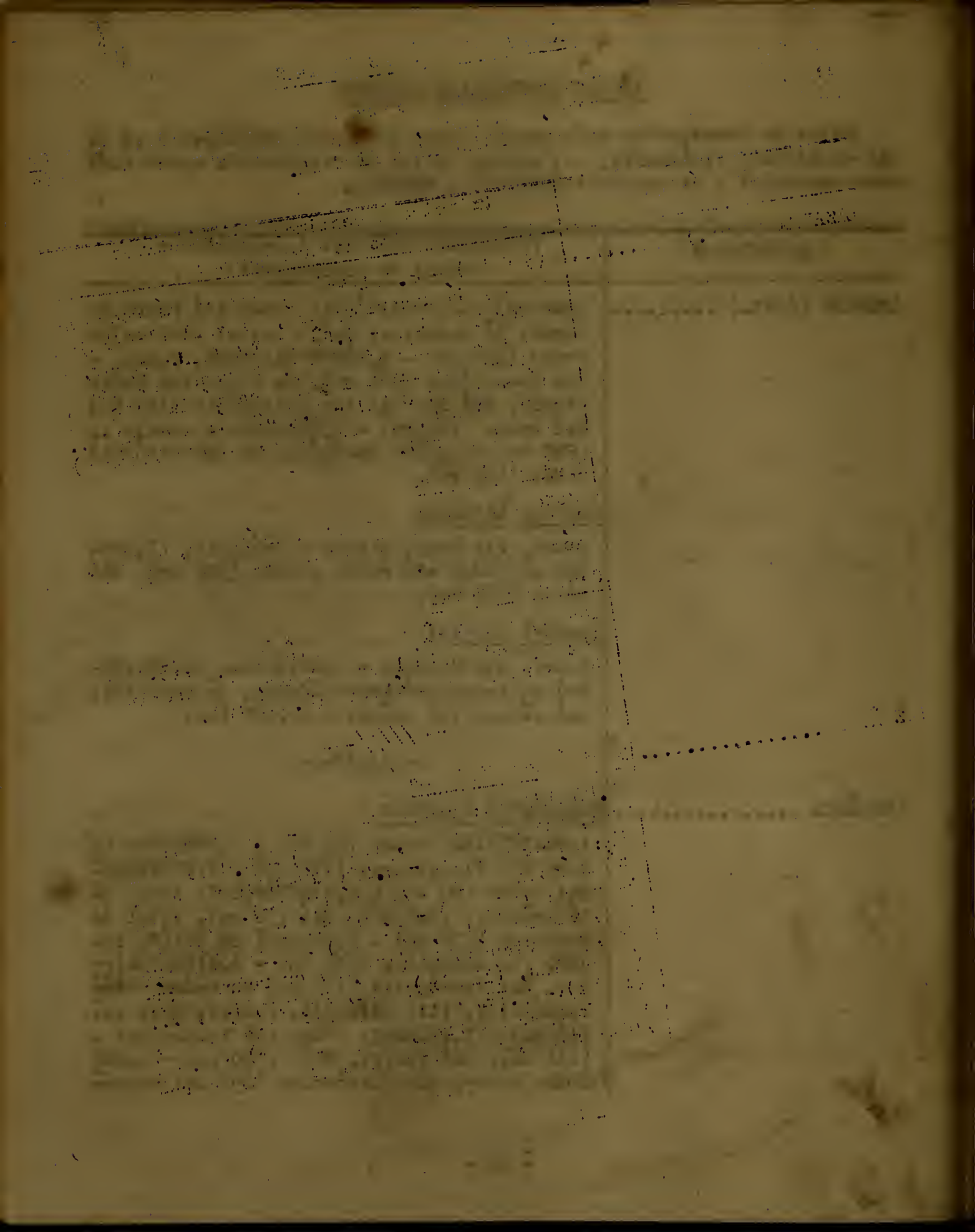

TÁBUAS ITINERÁRIAS GOIANAS

Meios de transportes mais usados entre cada sede municipal e as sedes municipais limítrofes, e, ainda, meios de transportes entre cada sede municipal e as capitais ESTADUAL e FEDERAL.

MUNICÍPIOS	Principais destinos e respectivos meios de transportes
LUZIÂNIA (Cont.)	dov até Vianópolis; daí, ferrov, EFG, até a Estação Egerineu Teixeira (Município de Orizona) (49 km) e daí rodov.(12 km).-9.NIQUELÂNDIA: rodov, via Corumba de Goias,(492km). Capital Estadual Rodov, via Anápolis, (206 km) ou rodov até Vianópolis (111 km); daí ferrov, EFG, (128-km). Capital Federal Rodov, via Goiânia e Uberlândia, MG, (1.804 km) ou rodov até Anápolis (144 km); daí aéreo (945 km) e ferrov, EFG, (1.708 km) ou , ainda, rodov até Vianópolis, já descrita; - daí ferrov, EFG, (1.616 km).
	---//////---
- M -	
MAIRIPOTABA	Municípios Vizinhos 1.CROMÍNIA: rodov (15 km) - 2.PIRACANJUBA : rodov, via Cromínia, (69 km) - 3.HIDROLÂNDIA: rodov, via Cromínia, (60 km) - 4.GUAPÓ rodov, via Hidrolândia (105 km) - 5.PONTALINA: rodov, via Cromínia, (51 km) - 6.EDÉIA: rodov, via Pontalina, (156 km) - 7.PALMEIRAS DE GOIÁS: rodov, via Edéia, (231 km)-8. MORRINHOS: rodov, via Pontalina, (123 km). Capital Estadual. Rodov, via Hidrolândia, (96 km). Capital Federal



Meios de transportes mais usados entre cada sede municipal e as sedes municipais limítrofes, e, ainda, meios de transportes entre cada sede municipal e as capitais ESTADUAL e FEDERAL.

MUNICÍPIOS	Principais destinos e respectivos meios de transportes
MAIRIPOTABA (Cont.).....	Rodov, via Itumbiara e Uberlândia, MG, ... (1.448 km). Ou rodov até Itumbiara (195 km); daí aéreo (930 km).
	---///// ---
MARZAGÃO	Municípios Vizinhos
	1.CALDAS NOVAS: rodov (37 km) - 2.MORRINHOS: rodov, via Caldas Novas, (103 km) - 3.CORUMBAÍBA: rodov (27 km) - 4.BURITI ALEGRE: rodov (76 km).
	Capital Estadual
	Rodov, via Caldas Novas, (241 km).
	Capital Federal
	Rodov, via Corumbaíba e Uberlândia, MG,.... (1.295 km).
	---///// ---
MATEIRA	Municípios Vizinhos
	1.QUIRINÓPOLIS: rodov (51 km) - 2.CACHOEIRA ALTA: rodov (66 km) - 3.CASSU: rodov, via - Cachoeira Alta, (103 km) - 4.SANTA VITÓRIA, MG, rodov (60 km).
	Capital Estadual
	Rodov, via Rio Verde, (496 km).
	Capital Federal
	Rodov, via Ituiutaba, MG e Uberlândia, MG , (1.394 km). ---///// ---



TÁBUAS ITINERÁRIAS GOIANAS

Meios de transportes mais usados entre cada sede municipal e as sedes municipais limítrofes, e, ainda, meios de transportes entre cada sede municipal e as capitais ESTADUAL e FEDERAL.

MUNICÍPIOS	Principais destinos e respectivos meios de transportes
MINEIROS	Municípios Vizinhos 1.SANTA RITA DO ARAGUAIA: rodov (96 km)- 2. JATAÍ: rodov (156 km) ou aéreo (95 km) - 3. CAIAPÔNIA: rodov, via Jataí, (300 km) ou direto a cavalo, (150 km) - 4.ALTO ARAGUAIA, MT: rodov, via Santa Rita do Araguaia, (97- km) (Fica ao lado esquerdo do rio Araguaia) - 5.BAÚZINHO, MT: (...) Capital Estadual Rodov, via Jataí,e Rio Verde, (561 km) ou aéreo, via Jataí, (465 km). Capital Federal Aéreo, via Goiânia, (1.487 km) ou rodov,via Rio Verde e Uberlândia, MG, (1.732 km). ---/////---
MIRACEMA DO NORTE	Municípios Vizinhos 1.TOCANTÍNIA: margem direita do Tocantins , fluvial (500 metros) - 2.PEDRO AFONSO: fluvial (120 km) ou rodov, via Tocantínia, ... (120 km).- 3.PIUM: a cavalo (240 km) - 4.TUPIRAMA: fluvial (120 km). Está ao lado de Pedro Afonso, margem esquerda do rio Tocantins. - 5.ARAGUACEMA: a cavalo (250 km). Capital Estadual Rodov, via Tocantínia, Pôrto Nacional, Peixe e Anápolis, (1.149 km) ou rodov até Pôrto Nacional (180 km); daí aéreo, via Anápolis, (666 km).



TÁBUAS ITINERÁRIAS GOIANAS

Meios de transportes mais usados entre cada sede municipal e as sedes municipais limítrofes, e, ainda, meios de transportes entre cada sede municipal e as capitais ESTADUAL e FEDERAL.

MUNICÍPIOS	Principais destinos e respectivos meios de transportes
MIRACEMA DO NORTE (Cont.)	Capital Federal Rodov, via Goiânia e Uberlândia, MG, (2.747 km), ou rodov, via Tocantínia até Pôrto Nacional (180 km); daí aéreo, via Anápolis, - (1.555 km). ---/////---
MONTE ALEGRE DE GOIÁS ...	Municípios Vizinhos 1.CAMPOS BELOS: rodov (48 km) - 2.SÃO DOMINGOS: rodov, via Campos Belos, (148 km) -3.- CAVALCANTE: a cavalo (126 km) - 4.VEADEIROS: a cavalo até Cavalcante, já descrita; daí - rodov (72 km) ou direto (90 km) - 5.ARRAIAS: rodov, via Campos Belos, (75 km). Capital Estadual Rodov, via São Domingos, (1.009 km) ou rodov até Arraias, já descrita; daí aéreo ... (484 km). Capital Federal Rodov, via Goiânia e Uberlândia, MG, (2.607 km) ou rodov até Arraias; daí, aéreo, via - Goiânia, (1.506 km). ---/////---
MORRINHOS	Municípios Vizinhos 1.PIRACANJUBA: rodov (72 km) - 2.CALDAS NOVAS: rodov (66 km) - 3.MARZAGÃO: rodov, via Caldas Novas, (103 km) - 4.BURITI ALEGRE: rodov (66 km) - 5.GOIATUBA: rodov (48 km) -6.- ALOÂNDIA: rodov (53 km) - 7.PONTALINA: rodov (72 km) - 8.MAIRIPOTABA: rodov, via Pontalina, (123 km).

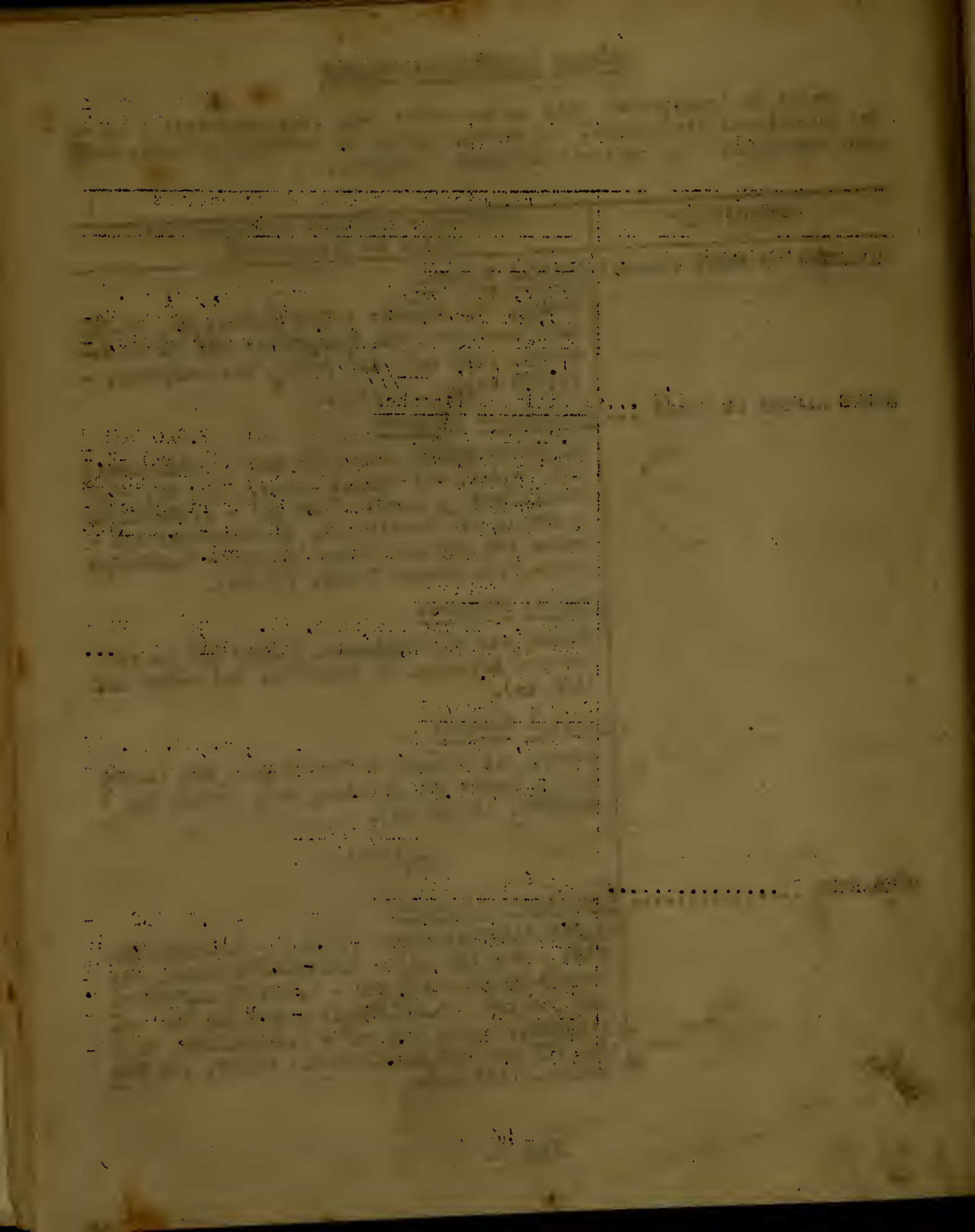

Meios de transportes mais usados entre cada sede municipal e as sedes municipais limítrofes, e, ainda, meios de transportes entre cada sede municipal e as capitais ESTADUAL e FEDERAL.

MUNICÍPIOS	Principais destinos e respectivos meios de transportes
MORRINHOS (Cont.)	Capital Estadual Rodov, via Piracanjuba, (162 km) ou aéreo.. (118 km). Capital Federal Rodov, via Buriti Alegre e Uberlândia, MG , (1.364 km) ou aéreo (850 km). ---//////---
MOSSÂMEDES	Municípios Vizinhos 1.FAZENDA NOVA: a cavalo (36 km) - 2.GOIÁS: rodov (42 km) - 3.ITABERAÍ: rodov (60 km) - 4.SÃO LUIZ DOS MONTES BELOS: a cavalo (54 - km) - 5.CÓRREGO DO OURO: rodov (48 km) - 6. ANICUNS: rodov, via Itaberaí, (132 km). Capital Estadual Rodov, via Goiás, (203 km). Capital Federal Rodov, via Goiânia e Uberlândia, MG, (1.801 km). VIDE GOIÂNIA. ---//////---
- N -	
NATIVIDADE	Municípios Vizinhos 1.PEIXE: rodov (165 km) ou a cavalo (150km) 2.PARANÃ: a cavalo (125 km) - 3.DIANÓPOLIS: aéreo (115 km) ou a cavalo (150 km) - 4.PÔRTO NACIONAL: aéreo (120 km).

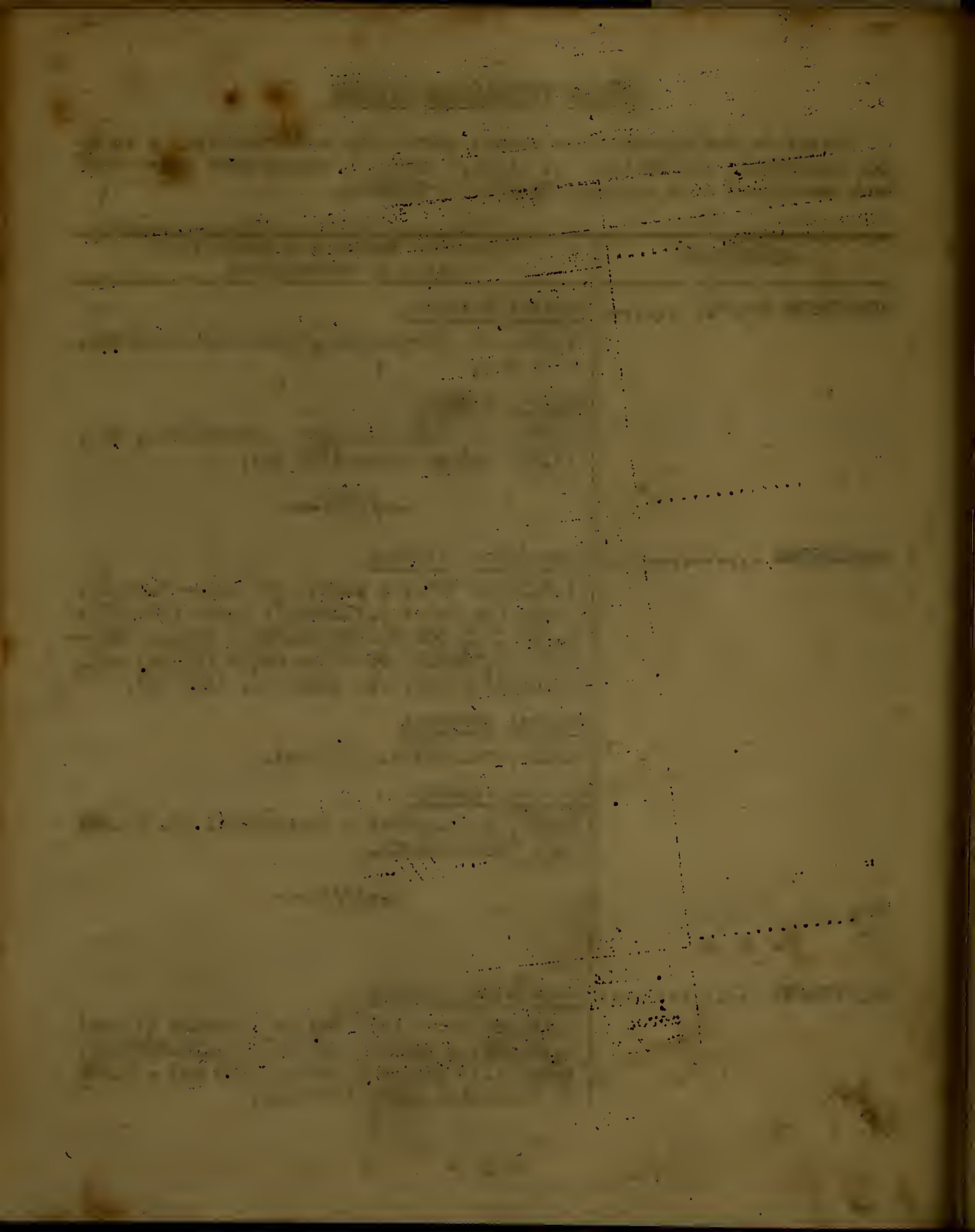

TÁBUAS ITINERÁRIAS GOIANAS

Meios de transportes mais usados entre cada sede municipal e as sedes municipais limítrofes, e, ainda, meios de transportes entre cada sede municipal e as capitais ESTADUAL e FEDERAL.

MUNICÍPIOS	Principais destinos e respectivos meios de transportes
NATIVIDADE (Cont.)	Capital Estadual Rodov, via Peixe e Anápolis, (894 km) e aéreio (579 km). Capital Federal Rodov, via Goiânia e Uberlândia, MG, (2.472 km) ou aéreo, via Anápolis, (1.601 km) ou aéreo, via Barreiras, BA e Belo Horizonte, MG (1.758 km). ---/////---
NAZÁRIO	Municípios Vizinhos 1.ANICUNS: rodov (21 km) - 2.TRINDADE: rodov (54 km) - 3.PALMEIRAS DE GOIÁS: rodov.. (30 km). Capital Estadual Rodov, via Trindade, (84 km). Capital Federal Rodov, via Goiânia e Uberlândia, MG, (1.682 km) ou VIA GOIÂNIA. ---/////---
NERÓPOLIS	Municípios Vizinhos 1.ANÁPOLIS: rodov (36 km) - 2.GOIÂNIA: rodov (42 km). Capital Estadual Rodov, (42 km).



TÁBUAS ITINERÁRIAS GOIANAS

Meios de transportes mais usados entre cada sede municipal e as sedes municipais limítrofes, e, ainda, meios de transportes entre cada sede municipal e as capitais ESTADUAL E FEDERAL.

MUNICÍPIOS	Principais destinos e respectivos meios de transportes
NERÓPOLIS (Cont.)	Capital Federal .....
	Rodov, via Goiânia e Uberlândia, MG, ... (1.640 km) ou VIA GOIÂNIA.
	---///// ---
NIQUELÂNDIA	Municípios Vizinhos
	1.URUAÇU: rodov (92 km) - 2.PIRENÓPOLIS: rodov (258 km) ou rodov, via Uruaçu (345 km) - 3.LUZIÂNIA: rodov, via Corumba de Goiás, (492 km) - 4.PLANALTINA: rodov, via Luziânia, (588 km) - 5.SÃO JOÃO D'ALIANÇA: rodov, via Anápolis e Formosa, (705 km) ou a cavalo (270 km) - 6.CAVALCANTE: rodov, via São João d'Aliança, (862 km) ou direto, a cavalo, (230 km).
	Capital Estadual ...
	Rodov, via Corumbá de Goiás e Anápolis,... (410 km).
	Capital Federal .....
	Rodov, via Goiânia e Uberlândia, MG, ...: (2.008 km) ou rodov até Anápolis (348 km); daí aéreo (940 km) ou ferrov, EFG, (1.708 - km).
	---///// ---
NOVA AURORA	Municípios Vizinhos
	1.GOIANDIRA: rodov (24 km) - 2.CUMARI: rodov, via Goiandira, (42 km) ou rodov até -

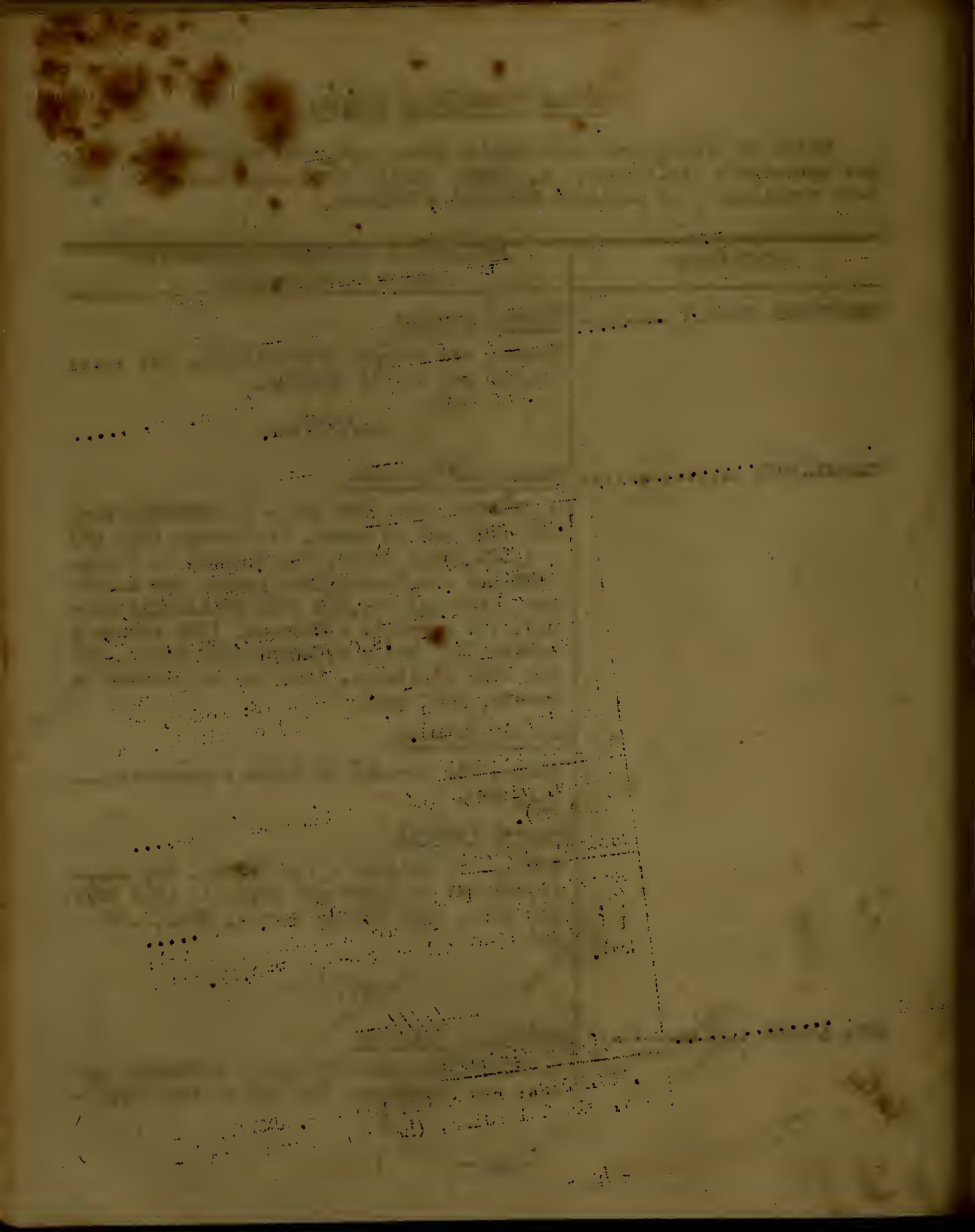

TÁBUAS ITINERÁRIAS GOIANAS

Meios de transportes mais usados entre cada sede municipal e as sedes municipais limítrofes, e, ainda, meios de transportes entre cada sede municipal e as capitais ESTADUAL e FEDERAL.

MUNICÍPIOS	Principais destinos e respectivos meios de transportes
NOVA AURORA (Cont.)	Goiandira, já descrita; daí, ferrov, EFG, - (19 km) - 3.CORUMBÁÍBA: rodov (42 km) - 4. IPAMERI: rodov, via Goiandira, (85 km) ou - ferrov, até Goiandira; daí, ferrov, EFG,... (64 km) ou, ainda, rodov, direto, (75 km). Capital Estadual Rodov, via Corumbaíba, (280 km) ou rodov até Goiandira, já descrita; daí, ferrov, EFG (341 km). Capital Federal Rodov, via Araguari e Uberlândia, MG,(1.264 km) ou rodov até Goiandira, já descrita;daí ferrov, (1.477 km). Vide Goiandira.
	---///// ---
= 0 =	
ORIZONA	Municípios Vizinhos 1.VIANÓPOLIS: rodov (46 km) ou rodov até a Estação de Egerineu Teixeira (12 km); daí, ferrov, EFG, (49 km) - 2.SILVÂNIA: rodov, - via Vianopolis, (68 km), ou rodov até a Estação de Egerineu Teixeira (12 km); daí, ferrov, (68 km) - 3.LUZIÂNIA: rodov, via Vianópolis (157 km) - 4.PIRES DO RIO: rodov, (60 km) ou rodov até Egerineu Teixeira, já descrita; daí, ferrov, EFG, (37 km) - 5.URUTAÍ: rodov via Pires do Rio, (86 km) ou ferrov, EFG, (64 km) - 6.IPAMERI: rodov, via Urutaí, (123 km) ou ferrov, EFG, (102 km).

TÁBUAS ITINERÁRIAS GOIANAS

Meios de transportes mais usados entre cada sede municipal e as sedes municipais limítrofes, e, ainda, meios de transportes entre cada sede municipal e as capitais ESTADUAL e FEDERAL.

MUNICÍPIOS	Principais destinos e respectivos meios de transportes
ORIZONA (Cont.) .....!...	Capital Estadual Rodov, via Vianópolis, (154 km) ou rodov até Egerineu Teixeira, (12 km); daí, ferrov, EFG, (177 km). Capital Federal Rodov, via Pires do Rio e Uberlândia, MG,.. (1.528 km) ou ferrov, via Pires do Rio, ... (1.568 km) - Vide Pires do Rio - ou rodov até Pires do Rio (60 km); daí, aéreo (850km). ---/////---
OUVIDOR	Municípios Vizinhos 1.CATALÃO: rodov (18 km) e ferrov, RMV,(20-km) - 2.PARANAÍBA DE GOIÁS: rodov (16 km) e ferrov, RMV, (17 km) - 3.MONTE CARMELO,MG , rodov, via Paranaíba de Goiás, (88 km) ou-ferrov, RMV, (91 km). Capital Estadual Rodov, via Catalão e Corumbaíba, (349 km)ou ferrov, RMV até Goiandira (44 km); daí, pela EFG, (368 km) - Total do percurso (412 - km) ou rodov até Catalão, já descrita; daí-aéreo (230 km). Capital Federal Rodov, via Uberlândia, MG, (1.470 km) ou - ferrov, RMV, via Belo Horizonte, MG, (1.419 km) ou rodov até Catalão, já descrita; daí, aéreo, (819 km). ---/////---

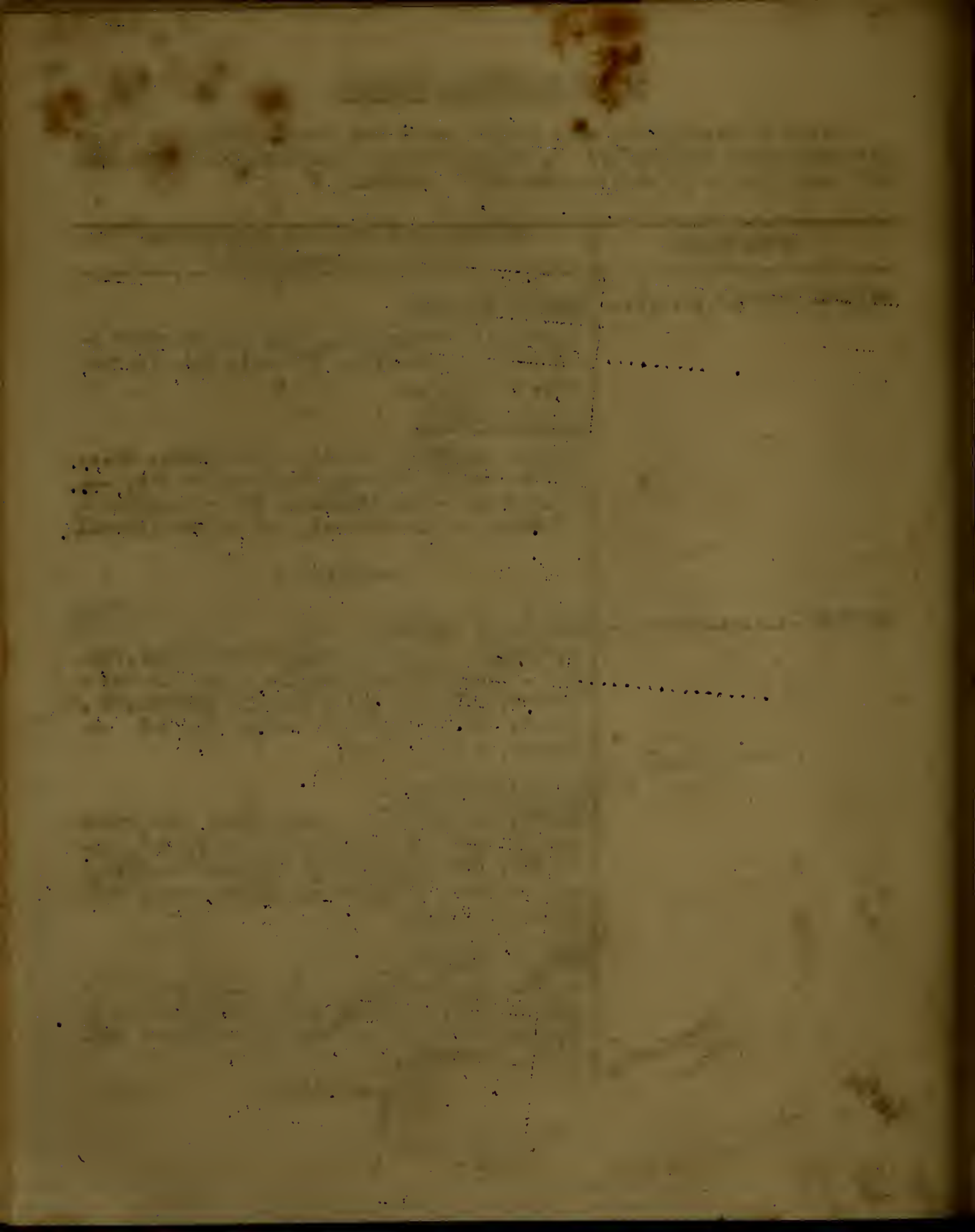

TÁBUAS ITINERÁRIAS GOIANAS

Meios de transportes mais usados entre cada sede municipal e as sedes municipais limítrofes, e, ainda, meios de transportes entre cada sede municipal e as capitais ESTADUAL e FEDERAL.

MUNICÍPIOS	Principais destinos e respectivos meios de transportes
= P =	
PALMEIRAS DE GOIÁS	Municípios Vizinhos 1.NAZÁRIO: rodov (30 km) - 2.ANICUNS: rodov via Nazário, (57 km) - 3.TRINDADE: rodov, via Nazário, (84 km) - 4.GUAPÓ: rodov (60 km) - 5.FIRMINÓPOLIS: rodov, via Anicuns, (147 km) ou via Paraúna (168 km) - 6.PARAÚNA: rodov (72 km) - 7.JANDAIA: rodov (60km) - 8.EDÉIA: rodov (108 km) - 9.MAIRIPOTABA: rodov, via Edéia, (231 km). Capital Estadual Rodov, via Guapó, (90 km). Capital Federal Rodov, via Goiânia e Uberlândia, MG, ... (1.688 km) ou VIA GOIÂNIA.
	---//////---
PALMELO	Municípios Vizinhos 1.PIRES DO RIO: rodov (18 km) - 2.SANTA CRUZ DE GOIÁS: rodov (6 km). Capital Estadual Rodov, via Santa Cruz de Goiás, passando por Bela Vista de Goiás, (154 km) ou rodov até Pires do Rio, já descrita; daí, ferrov, EFG, (212 km). Capital Federal Rodov, via Pires do Rio e Uberlândia, MG,..

TÁBUAS ITINERÁRIAS GOIANAS

Meios de transportes mais usados entre cada sede municipal e as sedes municipais limítrofes, e, ainda, meios de transportes entre cada sede municipal e as capitais ESTADUAL e FEDERAL.

MUNICÍPIOS	Principais destinos e respectivos meios de transportes
PALMELO (Cont.)	(1.397 km) ou via Pires do Rio.
	---///// ---
PANAMÁ	Municípios Vizinhos
	1.GOIATUBA: rodov (23 km) - 2.ITUMBIARA: rodov (42 km).
	Capital Estadual
	Rodov, via Goiatuba, (233 km).
	Capital Federal
	Rodov, via Itumbiara e Uberlândia, MG, ... (1.295 km) ou rodov até Itumbiara, já descrita; daí, aéreo, (930 km).
	---///// ---
PARANÃ	Municípios Vizinhos
	1.NATIVIDADE: a cavalo (125 km) - 2.DIANÓPOLIS: a cavalo (240 km) - 3.ARRAIAS: a cavalo (168 km) - 4.CAVALCANTE: a cavalo (210 - km) - 5.URUAÇU: fluvial até Peixe (150 km); daí rodov (260 km) ou rodov, via Amaro Leite e Porangatu, (480 km) - 6.PEIXE: rodov - (150 km) - a cavalo (150 km) e fluvial (150 km).
	Capital Estadual
	Rodov via Peixe (733 km) e aéreo (479 km).
	Capital Federal
	Rodov, via Peixe, Goiânia e Uberlândia, MG,

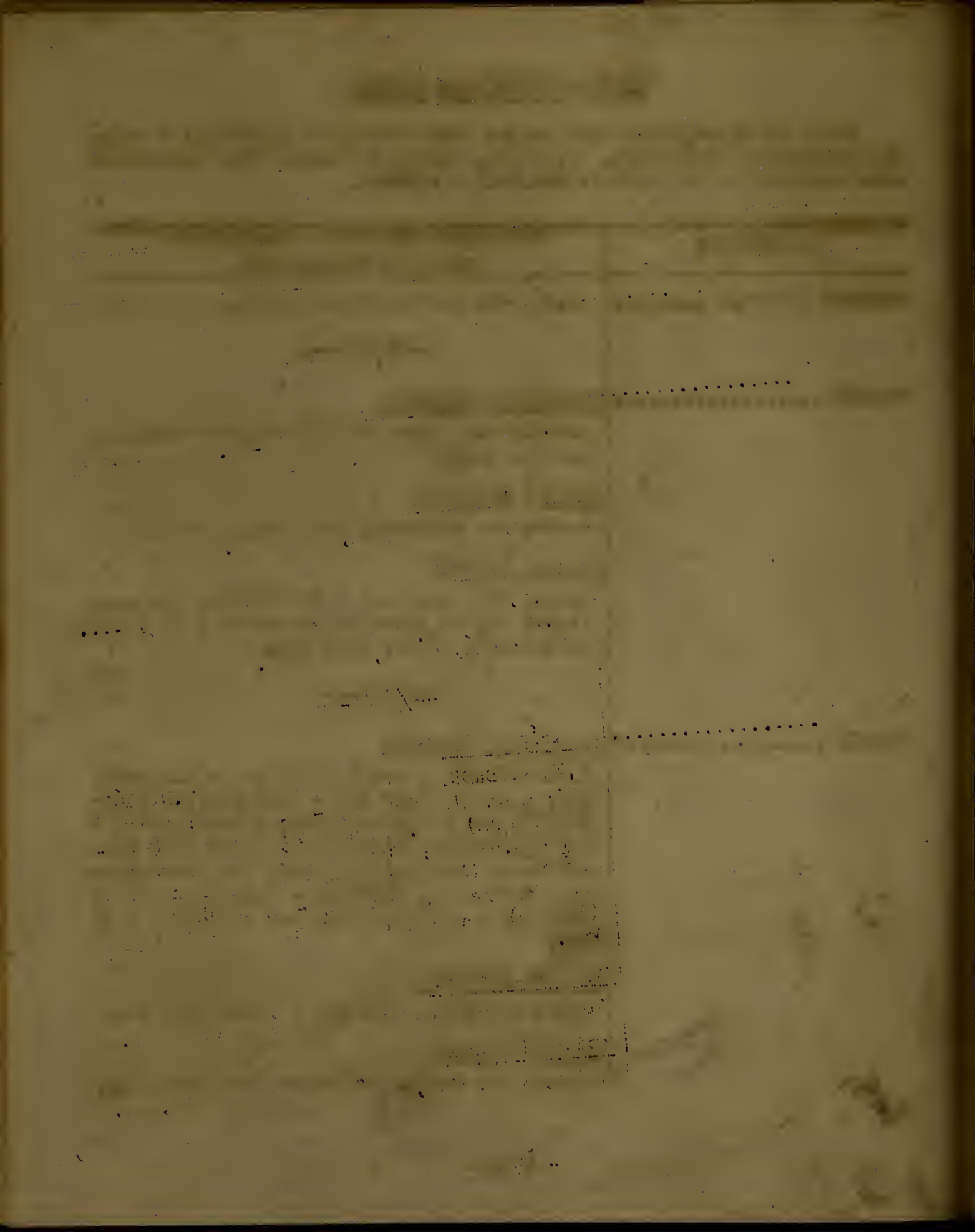

TÁBUAS ITINERÁRIAS GOIANAS

Meios de transportes mais usados entre cada sede municipal e as sedes municipais limítrofes, e, ainda, meios de transportes entre cada sede municipal e as capitais ESTADUAL e FEDERAL.

MUNICÍPIOS	Principais destinos e respectivos meios de transportes
PARANÃ (Cont.)	(2.077 km) ou aéreo, via Goiânia, (1.501km).
	--4/////---
PARANAÍBA DE GOIÁS	Municípios Vizinhos
	1.OUVIDOR: rodov (16 km) ou ferrov, RMV, .. (17 km) - 2.CATALÃO: rodov; via Ouvidor, .. (34 km) ou ferrov; via Ouvidor, (37 km) 3.- CASCALHO RICO, MG: ferrov, RMV, até Grupiara, MG, (31 km); daí rodov (14 km) - 4.MONTE CARMELO, MG: rodov (62 km) e ferrov,RMV, (73 km).
	Capital Estadual
	Rodov, via Catalão e Corumbaíba, (365 km)ou ferrov, RMV, até Goiandira (61 km); daí, pela EFG, (368 km) - Total do percurso (429 - km) ou via Catalão; daí aéreo (230 km).
	Capital Federal
	Rodov, via Uberlândia, MG, (1.454 km) ou - ferrov, via Belo Horizonte, MG, (1.402 km) ou via Catalão; daí aéreo (819 km).
	---/////---
PARAÚNA	Municípios Vizinhos
	1.FIRMINÓPOLIS: rodov (54 km) - 2.AURILÂNDIA: rodov (36 km) - 3.CACHOEIRA DE GOIÁS : rodov (54 km) - 4.IVOLÂNDIA: rodov, via Cachoeira de Goiás, (84 km) - 5.RIO VERDE: rodov (122 km) - 6.SANTA HELENA DE GOIÁS: rodov (110 km) ou via Rio Verde (164 km) - 7. EDÉIA: rodov (126 km) - 8.JANDAIA: rodov ..

TÁBUAS ITINERÁRIAS GOIANAS

Meios de transportes mais usados entre cada sede municipal e as sedes municipais limítrofes, e, ainda, meios de transportes entre cada sede municipal e as capitais ESTADUAL e FEDERAL.

MUNICÍPIOS	Principais destinos e respectivos meios de transportes
PARAÚNA (Cont.)	(66 km) - 9.PALMEIRAS DE GOIÁS: rodov (72km) - 10.GOIATUBA: rodov, via Edéia, (288 km). Capital Estadual Rodov (116 km). Capital Federal Rodov, via Goiânia e Uberlândia, MG, (1.714 km) ou via Rio Verde e Uberlândia, MG, ... (1.654 km). Ou Via Goiânia. ---////---
PEDRO AFONSO	Municípios Vizinhos 1.TUPIRAMA: fluvial (500 metros) - Está à margem esquerda do rio Tocantins - 2.ITACAJÁ: rodov (120 km) ou a cavalo (120 km)- 3.LIZARDA: rodov (300 km) ou a cavalo (300 km) - 4.TOCANTÍNIA: fluvial (120 km) ou rodov (120 km) - 5.MIRACEMA DO NORTE: fluvial (120 km) ou rodov, via Tocantínia, (120 km). Capital Estadual Rodov, via Pôrto Nacional e Peixe, (1.269 km) ou aéreo, via Anápolis, (869 km). Capital Federal Rodov, via Goiânia e Uberlândia, MG, ... (2.867 km) ou aéreo, via Anápolis, (1.823km). ---//////---
PEIXE	Municípios Vizinhos

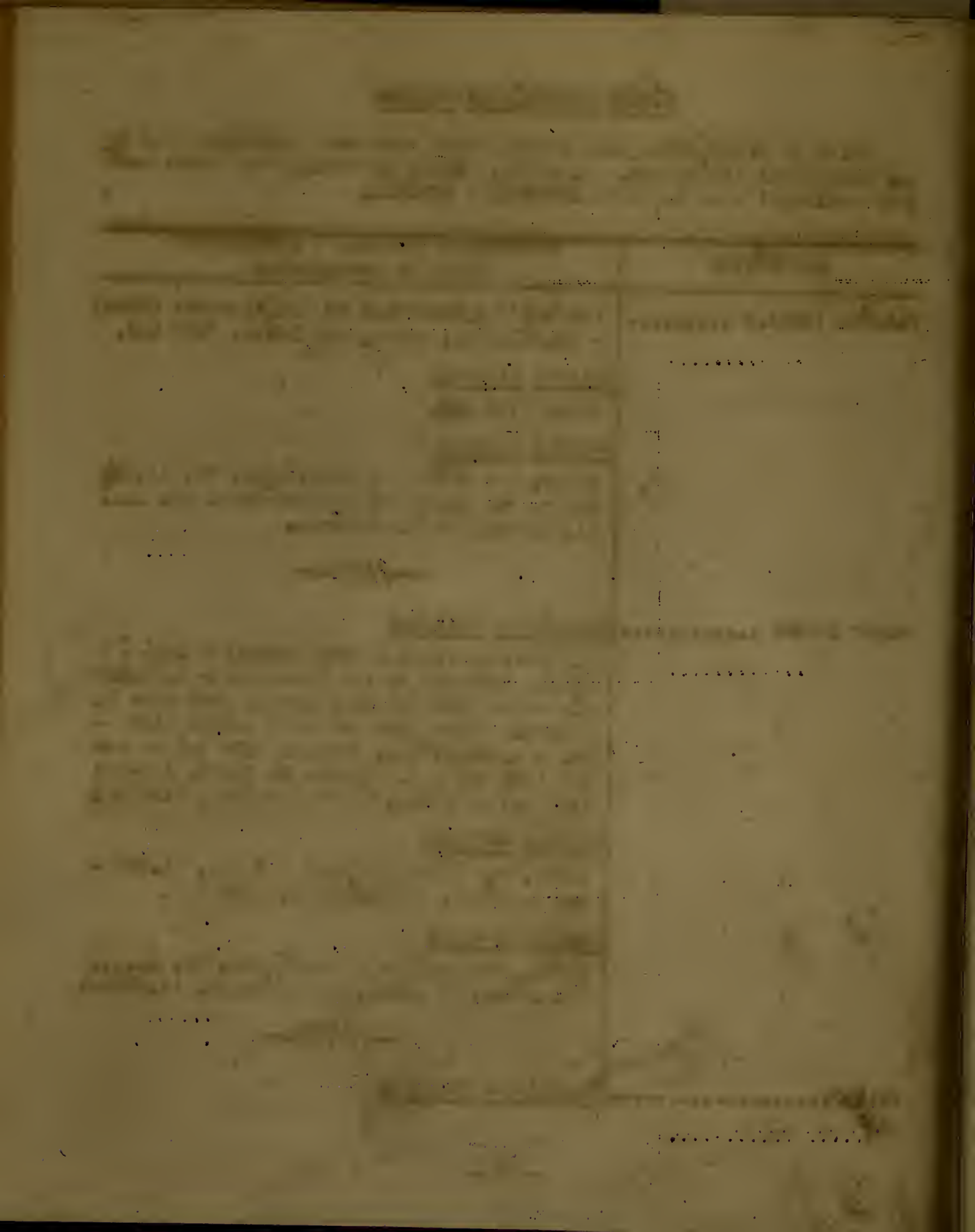

Meios de transportes mais usados entre cada sede municipal e as sedes municipais limítrofes, e, ainda, meios de transportes entre cada sede municipal e as capitais ESTADUAL e FEDERAL.

MUNICÍPIOS	Principais destinos e respectivos meios de transportes
PEIXE (Cont.)	1.CRISTALÂNDIA: aéreo (186 km) - 2.PÔRTO NACIONAL: aéreo (150 km), fluvial (270 km) e rodov (240 km) - 3.NATIVIDADE: rodov (165 - km) ou a cavalo (150 km) - 4.PARANÃ: rodov- (150 km), a cavalo (150 km) ou fluvial (150 km) - 5.PORANGATU: rodov (260 km) - 6.AMARO LEITE: rodov, via Porangatu, (418 km) - 7.- URUAÇU: rodov, via Amaro Leite, (480 km). Capital Estadual Rodov, via Porangatu e Anápolis, (729 km) e aéreo (600 km). Capital Federal Rodov, via Goiânia e Uberlândia, MG, (2.327 km) ou aéreo, via Goiânia, (1.622 km).
	---///// ---
PETROLINA DE GOIÁS	Municípios Vizinhos 1.SÃO FRANCISCO DE GOIÁS: rodov (48 km) e a cavalo (24 km) - 2.JARAGUÁ: rodov, via São-Francisco de Goiás, (72 km) - 3.ITABERAÍ:rodov, via Jaraguá, (204 km) ou a cavalo, direto, (72 km) - 4.ANÁPOLIS: rodov (71 km) - 5.PIRENÓPOLIS: rodov, via Anápolis, (143km) ou via Jaraguá, (147 km) - 6.ITAUÇU: rodov, via Goiânia, (205 km) ou a cavalo, direto , (42 km). Capital Estadual Rodov, via Anápolis, (133 km). Capital Federal

Meios de transportes mais usados entre cada sede municipal e as sedes municipais limítrofes, e, ainda, meios de transportes entre cada sede municipal e as capitais ESTADUAL e FEDERAL.

MUNICÍPIOS	Principais destinos e respectivos meios de transportes
PETROLINA DE GOIÁS (Cont.)	Rodov, via Goiânia e Uberlândia, MG, (1.731 km) ou rodov até Anápolis; daí aéreo (945 km) ou ferrov, EFG, (1.708 km).
	---//////---
PLACÁ	Municípios Vizinhos
	1.FILADÉLFIA: a cavalo (70 km) ou fluvial (120 km) - 2.ITACAJÁ: a cavalo (138 km)- 3. ALTO PARNAÍBA, MA: rodov, via Balsas, MA, (408 km) - 4.BALSAS, MA: rodov (96 km) - 5. CAROLINA, MA: fluvial (120 km) ou a cavalo, (72 km), rodov (120 km) - 6.RIAÇHÃO, MA: rodov (36 km).
	Capital Estadual
	Fluvial até Fildadélfia; daí, aéreo (O Campo fica em Carolina, MA - margem direita do Tocantins), (972 km) ou fluvial pelo rio Manoel Alves Grande até Filadélfia, (120 km); daí, pelo rio Tocantins até Pedro Afonso (480 km); daí rodov, via Pôrto Nacional, (1.269 km).
	Capital Federal
	Fluvial até Carolina, MA, já descrita; daí, aéreo, via Goiânia, (1.994 km) ou via Goiânia.
	---//////---
PILAR DE GOIÁS	Municípios Vizinhos
	1.ITAPACI: rodov (30 km) - 2.CRIXÁS: rodov,

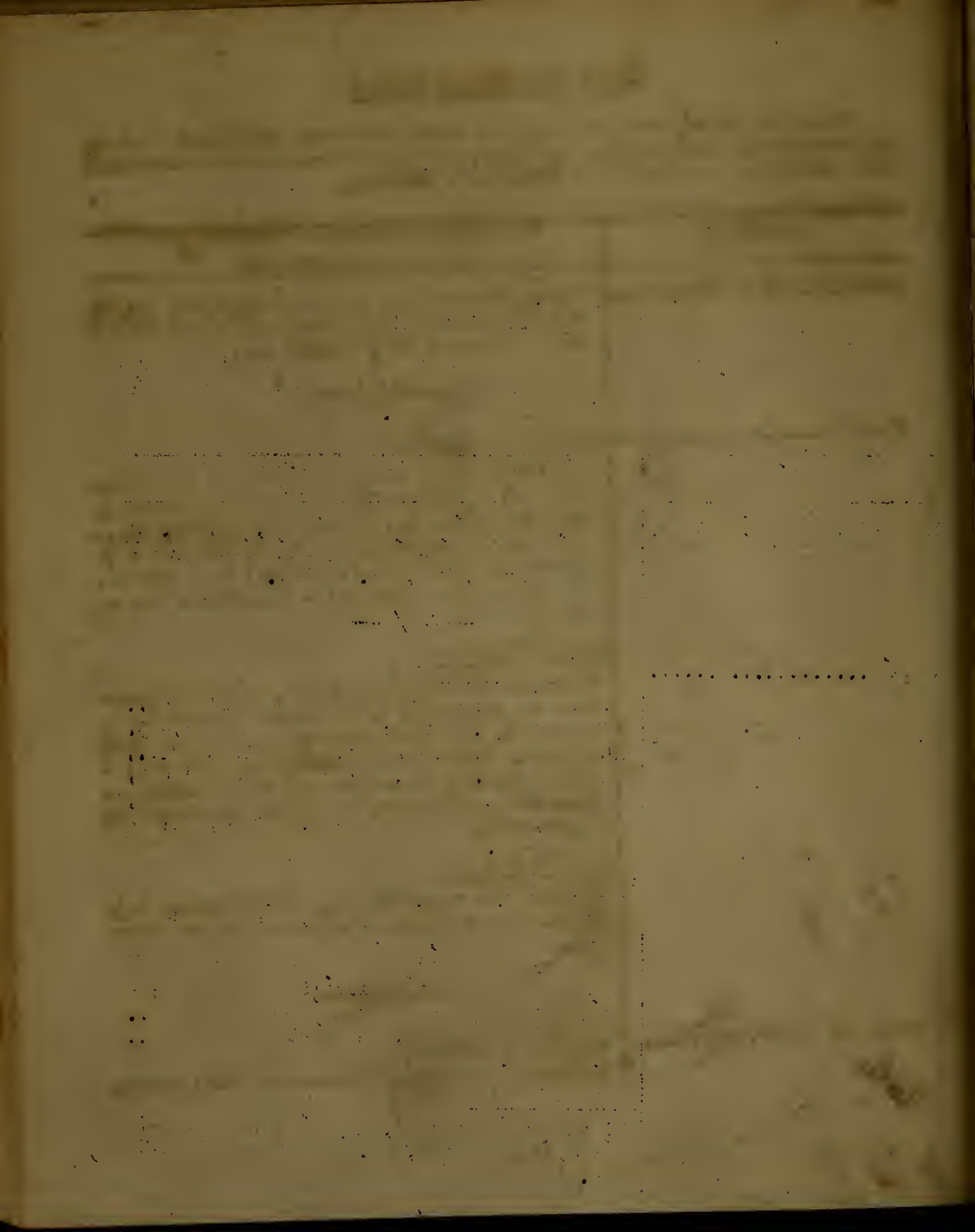

TÁBUAS ITINERÁRIAS GOIANAS

Meios de transportes mais usados entre cada sede municipal e as sedes municipais limítrofes, e, ainda, meios de transportes entre cada sede municipal e as capitais ESTADUAL e FEDERAL.

MUNICÍPIOS	Principais destinos e respectivos meios de transportes
PILAR DE GOIÁS (Cont.)...	via Itapaci, (126 km) ou a cavalo (72 km) - 3.URUAÇU: rodov (93 km) - 4.AMARO LEITE: rodov, via Uruaçu (156 km). Capital Estadual Rodov, via Itapaci e Anápolis, (287 km) ou rodov até Ceres (82 km); daí aéreo (173 km). Capital Federal Rodov, via Goiânia e Uberlândia, MG, (1.885 km) ou rodov até Anápolis (225 km); daí ferrov, EFG, (1.708 km) ou aéreo (945 km). ---/////---
PIRACANJUBA	Municípios Vizinhos 1.CROMÍNIA: rodov (54 km) - 2.MAIRIPOTABA: rodov, via Cromínia, (69 km) - 3.MORRINHOS: rodov (72 km) - 4.CALDAS NOVAS: rodov (84 km) - 5.SANTA CRUZ DE GOIÁS: rodov (84 km) - 6.CRISTIANÓPOLIS: rodov (50 km) - 7.BELA VISTA DE GOIÁS: rodov (42 km) - 8.PONTALINA: rodov (90 km) - 9.HIDROLÂNDIA: rodov (54km). Capital Estadual Rodov, via Hidrolândia, (80 km) ou, via Bela Vista de Goiás, (102 km). Capital Federal Rodov, via Buriti Alegre e Uberlândia, MG, (1.391 km) ou via Goiania; daí aéreo (1.022 km). ---/////---

TÁBUAS ITINERÁRIAS GOIANAS

Meios de transportes mais usados entre cada sede municipal e as sedes municipais limítrofes, e, ainda, meios de transportes entre cada sede municipal e as capitais ESTADUAL e FEDERAL.

MUNICÍPIOS	Principais destinos e respectivos meios de transportes
PIRANHAS	Municípios Vizinhos 1.BOM JARDIM DE GOIÁS: rodov (62 km) - 2.CAIAPÔNIA: rodov (84 km) - 3.IVOLÂNDIA: rodov, via Caiapônia e Rio Verde, (500 km) - 4.IPORÁ: rodov, via Rio Verde, (582 km) - 5.GOIÁS: rodov, via Caiapônia e Rio Verde, (666-km). Capital Estadual Rodov, via Caiapônia e Rio Verde, (594 km)-ou rodov até Caiapônia, já descrita; daí,aéreo (280 km). Capital Federal Rodov, via Rio Verde e Uberlândia, MG, ... (1.830 km) ou rodov até Caiapônia; daí, aereo, via Goiânia, (1.308 km).
	---///// ---
PIRENÓPOLIS	Municípios Vizinhos 1.CORUMBÁ DE GOIÁS: rodov (51 km) - 2.ABADIÂNIA: rodov (44 km) - 3.ANÁPOLIS: rodov (72 km) - 4.JARAGUÁ: rodov (75 km) - 5.PETROLINA DE GOIÁS: rodov, via Jaraguá, (147 km)ou via Anápolis (143 km) - 6.GOIANÉSIA: rodov-(84 km) - 7.SÃO FRANCISCO DE GOIÁS: rodov , via Jaragua (99 km) ou via Anápolis (138km) - 8.ITAPACI: rodov, via Jaragua e Ceres.... (187 km) - 9.URUAÇU: rodov, via Jaraguá e Ceres, (253 km) - 10.NIQUELÂNDIA: rodov ... (258 km) ou via Uruaçu, (345 km) - 11.LUZIÂNIA: rodov, via Anápolis, (216 km).

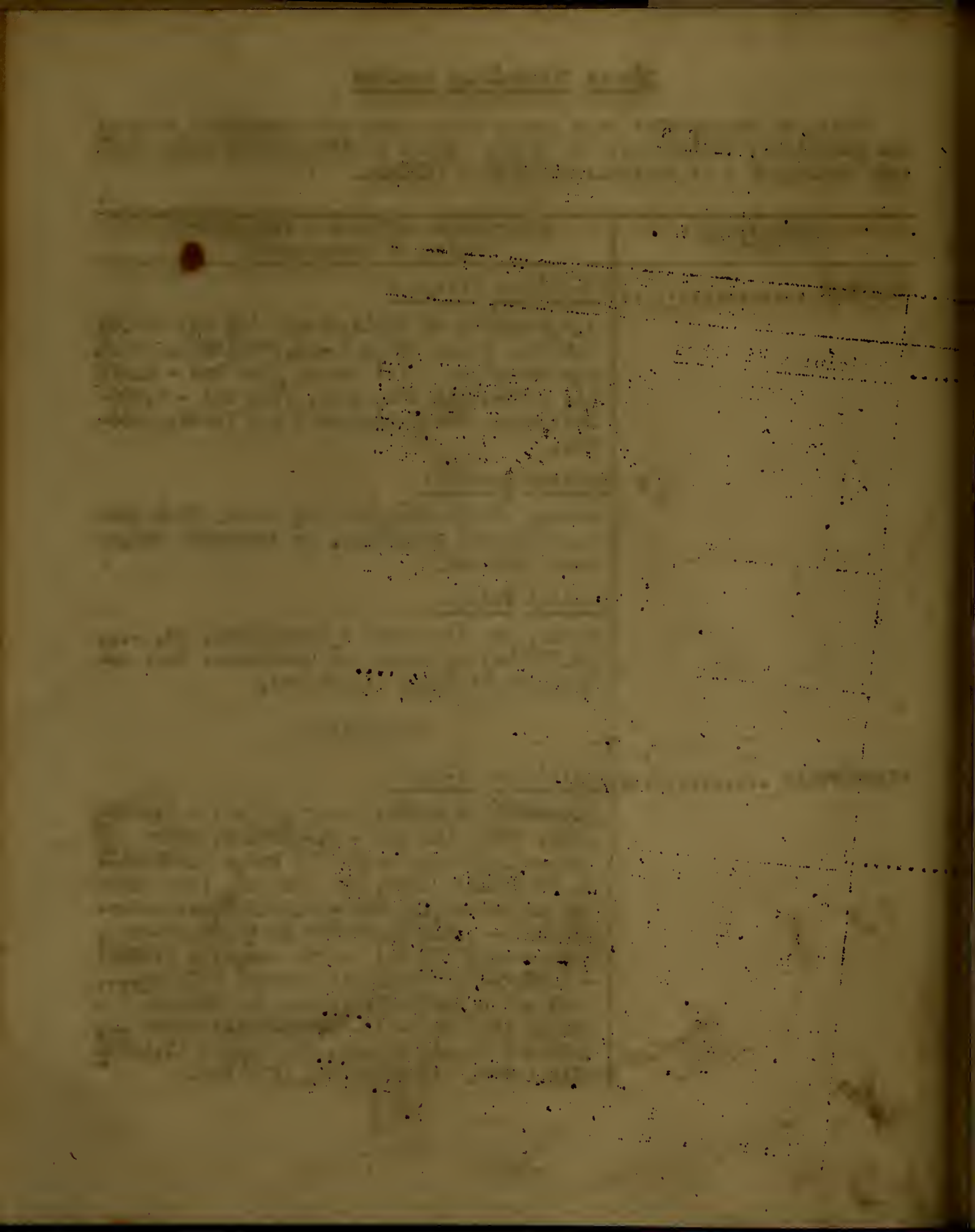

TÁBUAS ITINERÁRIAS GOIANAS

Meios de transportes mais usados entre cada sede municipal e as sedes municipais limítrofes, e, ainda, meios de transportes entre cada sede municipal e as capitais ESTADUAL e FEDERAL.

MUNICÍPIOS	Principais destinos e respectivos meios de transportes
PIRENÓPOLIS (Cont.).....	Capital Estadual Rodov, via Anápolis (134 km). Capital Federal Rodov, via Goiânia e Uberlândia, MG,(1.732-km) ou rodov até Anápolis (72 km); daí aéreo (945 km) ou ferrov, EFG, (1.708 km).
	---//////---
PIRES DO RIO	Municípios Vizinhos 1.VIANÓPOLIS: rodov (82 km) ou ferrov, EFG, (85 km) - 2.SILVÂNIA: rodov, via Vianópolis, (104 km) e ferrov (102 km) - 3.URUTAÍ: rodov, (26 km) e ferrov (27 km) - 4.IPAMERI:- rodov, via Urutaí, (63 km) e ferrov, (65km) - 5.ORIZONA: rodov (60 km) ou ferrov até a Estação de Egerineu Teixeira (37 km); daí - rodov (12 km) - 6.SANTA CRUZ DE GOIÁS: rodov; via Palmelo, (24 km) - 7.CRISTIANÓPOLIS: rodov, via Santa Cruz de Goiás, (60km) - 8.CALDAS NOVAS: rodov, via Santa Cruz de Goiás, (104 km) ou rodov, via Ipameri, (131 km) - 9.PALMELO: rodov, (18 km). Capital Estadual Aéreo (125 km) ou rodov, via Silvânia, (205 km) ou, ainda, ferrov, EFG, (212 km). Capital Federal Aéreo (825 km). Rodov, via Uberlândia,MG,.. (1.379 km). Ferrov, EFG, até Araguari, MG , (219 km); daí, pela CMEF até São Paulo, SP,

TÁBUAS ITINERÁRIAS GOIANAS

Meios de transportes mais usados entre cada sede municipal e as sedes municipais limítrofes, e, ainda, meios de transportes entre cada sede municipal e as capitais ESTADUAL e FEDERAL.

MUNICÍPIOS	Principais destinos e respectivos meios de transportes
PIRES DO RIO (Cont.)	(817 km); daí pela EFCB, (499 km) - Total - do percurso (1.535 km).
	---//////---
PIUM	Municípios Vizinhos
	1.PÔRTO NACIONAL: aéreo (90 km) - 2.CRISTALÂNDIA: aéreo (24 km) ou rodov (30 km) - 3.MIRACEMA DO NORTE: a cavalo (240 km) - 4.ARAGUACEMA: aéreo (170 km) - 5.CONCEIÇÃO DO ARAGUAIA, PA: aéreo, via Araguacema, (240 - km) ou aéreo até Araguacema; daí, fluvial - (80 km) - 6.XAVANTINA, MT: (...).
	Capital Estadual
	Aéreo, via Pôrto Nacional, (756 km) ou aéreo até Pôrto Nacional; daí rodov, via Peixe, (969 km).
	Capital Federal
	Aéreo, via Pôrto Nacional e Anápolis, (1.645 km) ou aéreo até Pôrto Nacional; daí rodov, via Goiânia e Uberlândia, MG, (2.567 km).
	---//////---
PLANALTINA	Municípios Vizinhos
	1.LUZILÂNIA: rodov (96 km) - 2.FORMOSA: rodov (42 km) - 3.SÃO JOÃO D'ALIANÇA: rodov.. (126 km) - 4.NIQUELÂNDIA: rodov, via Formosa e Anápolis, (588 km).
	Capital Estadual

TÁBUAS ITINERÁRIAS GOIANAS

Meios de transportes mais usados entre cada sede municipal e as sedes municipais limítrofes, e, ainda, meios de transportes entre cada sede municipal e as capitais ESTADUAL e FEDERAL.

MUNICÍPIOS	Principais destinos e respectivos meios de transportes
PLANALTINA (Cont.)	Rodov, via Anápolis (302 km) ou rodov até Formosa, já descrita; daí aereo (241 km) ou rodov até Vianópolis, via Luziânia, (207km); daí, ferrov, EFG, (128 km). Capital Federal Rodov, via Goiânia e Uberlândia, MG, (1.900 km) ou rodov até Anápolis (240 km); daí aereo (945 km) ou ferrov, EFG, (1.708 km).
	---///// ---
PONTALINA	Municípios Vizinhos 1.EDÉIA: rodov (78 km) - 2.MAIRIPOTABA: rodov, via Crominia (51 km) - 3.MORRINHOS: rodov (72 km) - 4.ALOÂNDIA: rodov (30 km) - 5. GOIATUBA: rodov, via Aloândia, (84 km) - 6. PIRACANJUBA: rodov, (90 km). Capital Estadual Rodov, via Crominia, (126 km). Capital Federal Rodov, via Itumbiara e Uberlândia, MG, ... (1.415 km) ou rodov até Itumbiara (144 km); daí, aereo (930 km).
	---///// ---
PORANGATU	Municípios Vizinhos 1.PEIXE: rodov (260 km) - 2.AMARO LEITE: rodov (84 km) - 3.CRIXÁS: rodov, via Amaro Leite, (365 km) - 4.CRISTALÂNDIA: rodov até

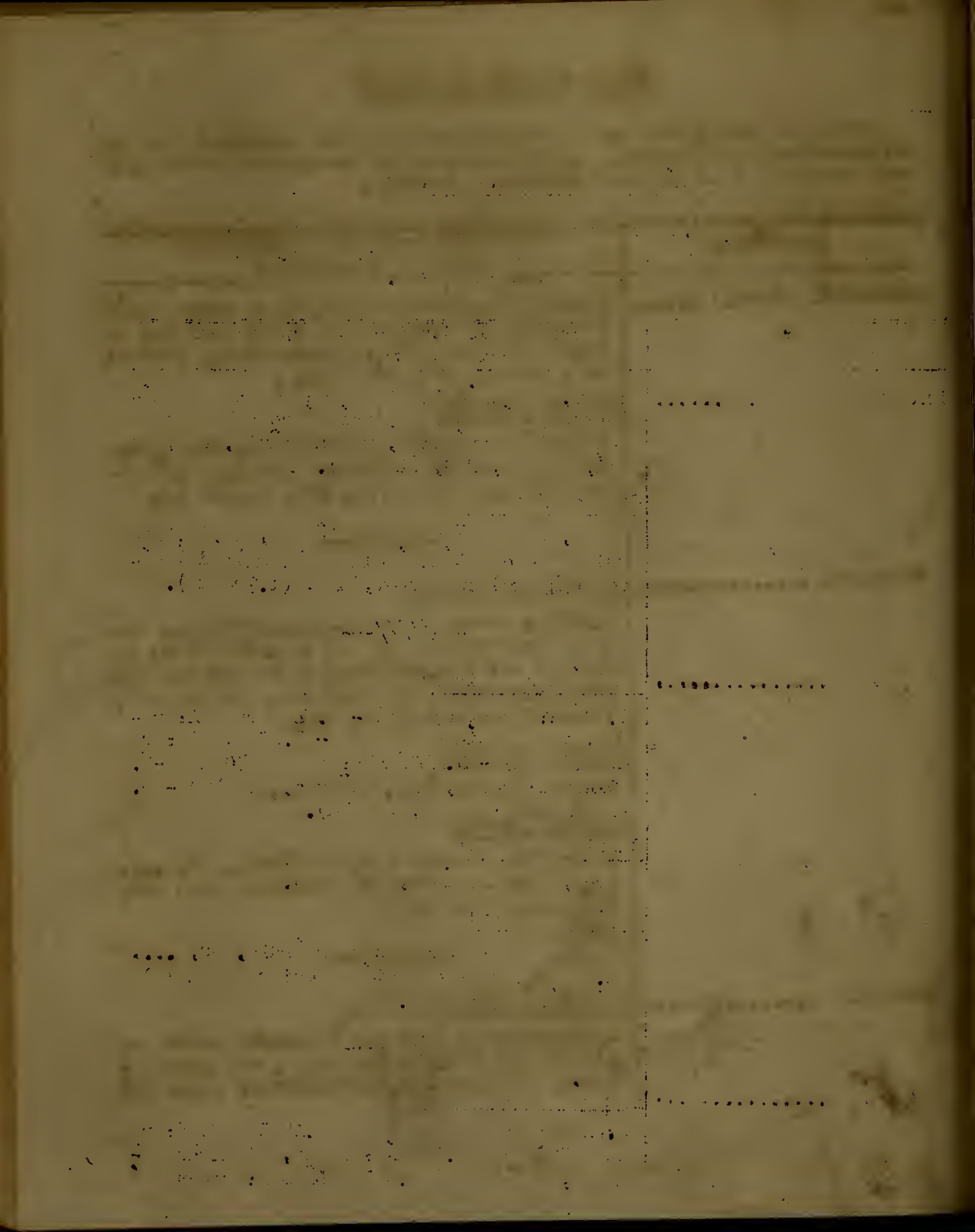

Meios de transportes mais usados entre cada sede municipal e as sedes municipais limítrofes, e, ainda, meios de transportes entre cada sede municipal e as capitais ESTADUAL e FEDERAL.

MUNICÍPIOS	Principais destinos e respectivos meios de transportes
PORANGATU (Cont.)	Peixe; daí aéreo (186 km) - 5.XAVANTINA,MT: rodov ou aéreo via Goiânia e Aragarças, ... (...) - Trata-se de uma região litigiosa entre os rios das Mortes e Araguaia. Capital Estadual Rodov, via Uruaçu e Anápolis, (469 km) ou rodov até Uruaçu; daí, aéreo (229 km). Capital Federal Rodov, via Goiânia e Uberlândia, MG, ... (2.067 km) ou rodov até Anápolis (407 km); daí, aéreo (945 km) ou ferrov (1.708 km) ou rodov até Uruaçu; daí aéreo, via Goiânia,.. (1.251 km).
	---//////---
PÔRTO NACIONAL	Municípios Vizinhos 1.CRISTALÂNDIA: aéreo (100 km) - 2.PIUM: aéreo (90 km) - 3.TOCANTÍNIA: rodov (180 km) - 4.LIZARDA: rodov, via Tocantínia, (600 km) ou rodov até Tocantínia (180 km); daí, fluvial até Pedro Afonso (120 km); daí rodov - ou a cavalo (300 km) - 5.PEIXE: aéreo (150 km) ou fluvial, no tempo das águas, (270km) ou, ainda, rodov, (240 km) - 6.NATIVIDADE: aéreo (120 km) - 7.IBIPETUBA, BA: aéreo ... (696 km) - 8.GILBUÉS, PI: aéreo (600 km) - 9.CORRENTE, PI: aéreo (630 km) - 10.ALTO - PARNAÍBA, MA: aéreo (630 km). Capital Estadual Rodov, via Peixe, (969 km) ou aéreo, via A-

TÁBUAS ITINERÁRIAS GOIANAS

Meios de transportes mais usados entre cada sede municipal e as sedes municipais limítrofes, e, ainda, meios de transportes entre cada sede municipal e as capitais ESTADUAL e FEDERAL.

MUNICÍPIOS	Principais destinos e respectivos meios de transportes
PÔRTO NACIONAL (Cont.) ..	nápolis, (666 km), Capital Federal Rodov, via Goiânia e Uberlândia, MG,(2.567-km) ou aéreo, via Anápolis, (1,561 km). ---////---
POSSE	Municípios Vizinhos 1.SÃO DOMINGOS: rodov (139 km) ou a cavalo-(108 km) - 2.VEADEIROS: rodov (201 km) - 3. SÍTIO D'ABADIA: rodov (168 km) - 4.CORRENTINA, BA: rodov (240 km). Capital Estadual Rodov, via Sítio d'Abadia, (722 km) ou rodov até Formosa (378 km); daí aéreo (241km). Capital Federal Rodov, via Goiânia e Uberlândia, MG, (2,320 km) ou rodov até Formosa; daí aéreo, via Goiânia, (1.263 km). ---////---
= Q =	
QUIRINÓPOLIS	Municípios Vizinhos 1.RIO VERDE: rodov (120 km) - 2.GOIATUBA:rodov, via Rio Verde, (449 km) - 3.MATEIRA:rodov (51 km) - 4.CACHOEIRA ALTA: rodov, (100 km) ou via Mateira (117 km) - 5.ITUMBIARA: rodov (270 km) - 6.ITUIUTABA, MG: rodov,via

TÁBUAS ITINERÁRIAS GOIANAS

Meios de transportes mais usados entre cada sede municipal e as sedes municipais limítrofes, e, ainda, meios de transportes entre cada sede municipal e as capitais ESTADUAL e FEDERAL.

MUNICÍPIOS	Principais destinos e respectivos meios de transportes
QUIRINÓPOLIS (Cont.)	Itumbiara, (354 km).
	Capital Estadual
	Rodov, via Rio Verde, (420 km) ou rodov até Rio Verde, daí aéreo (206 km).
	Capital Federal
	Rodov, via Itumbiara e Uberlândia, MG, ... (1.445 km). Ou rodov até Itumbiara; daí, aéreo (930 km).
	---///// ---
= R =	
RIALMA	Municípios Vizinhos
	1.CERES: rodov (um km) - 2.JARAGUÁ: rodov - (59 km).
	Capital Estadual
	Rodov, via Jaraguá e Anápolis, (208 km) ou aéreo, de Ceres, (173 km).
	Capital Federal
	Rodov, via Goiânia e Uberlândia, MG, (1.802-km) ou aéreo, via Goiânia, (1.195 km) ou rodov até Anápolis (143km); daí aéreo (945km) ou ferrov, EFC, (1.708 km).
	---///// ---
RIO VERDE	Municípios Vizinhos
	1.CALDÔNIA: rodov (210 km) ou via Jataí,..

TÁBUAS ITINERÁRIAS GOIANAS

Meios de transportes mais usados entre cada sede municipal e as sedes municipais limítrofes, e, ainda, meios de transportes entre cada sede municipal e as capitais ESTADUAL e FEDERAL.

MUNICÍPIOS	Principais destinos e respectivos meios de transportes
RIO VERDE (Cont.)	(249 km) - 2.JATAÍ: rodov (105 km) ou aéreo (80 km) - 3.CACHOEIRA ALTA: rodov (130 km) - 4.QUIRINÓPOLIS: rodov (120 km) - 5.GOIATUBA: rodov, via Itumbiara, (329 km) - 6.PARAÚNA: rodov (122 km) - 7.SANTA HELENA DE GOIÁS: rodov (42 km) - 8.IVOLÂNDIA: rodov, via Paraúna, (206 km). Capital Estadual Aéreo (206 km) ou rodov (300 km). Capital Federal Rodov, via Uberlândia, MG, (1.532 km) ou aéreo, via Goiânia, (1.304 km).
	---/////---
RUBIATABA	Municípios Vizinhos 1.CERES: rodov (36 km) - 2.ITAPACI: rodov.. (64 km) - 3.CARMO DO RIO VERDE: rodov, via Ceres, (54 km) - 4.ITAPURANGA: rodov, via - Carmo do Rio Verde, (114 km) - 5.GOIÁS: rodov, via Itapuranga, (174 km). Capital Estadual Rodov, via Ceres e Anápolis, (241 km) ou rodov até Ceres; daí aéreo (173 km). Capital Federal Rodov, via Goiânia e Uberlândia, MG, (1.901 km) ou rodov até Anápolis (179 km); daí aéreo (945 km) ou ferrov, EFG, (1.708 km) ou rodov até Ceres; daí aéreo, via Goiânia,-

TÁBUAS ITINERÁRIAS GOIANAS

Meios de transportes mais usados entre cada sede municipal e as sedes municipais limítrofes, e, ainda, meios de transportes entre cada sede municipal e as capitais ESTADUAL e FEDERAL.

MUNICÍPIOS	Principais destinos e respectivos meios de transportes
RUBIATABA (Cont.)	(1.195 km).
	---/////---
= S =	
SANTA CRUZ DE GOIÁS	Municípios Vizinhos
	1.PALMELO: rodov (6 km) - 2.PIRES DO RIO: rodov, via Palmelo (24 km) - 3.CRISTIANÓPOLIS: rodov, (36 km) - 4.PIRACANJUBA: rodov (84 km) - 5.CALDAS NOVAS: rodov, via Piracanjuba, (164 km), ou direto (80 km).
	Capital Estadual
	Rodov, via Cristianópolis (154 km) ou rodov até Pires do Rio; daí ferrov, EFG, (212 km) ou aéreo (125 km).
	Capital Federal
	Rodov, via Pires do Rio e Uberlândia, MG,.. (1.403 km) ou rodov até Pires do Rio; daí , ferrov (1.535 km) ou aéreo (825 km).
	---/////---
SANTA HELENA DE GOIÁS ...	Municípios Vizinhos
	1.RIO VERDE: rodov (42 km) - 2.PARAÚNA: rodov (110 km) ou via Rio Verde (164 km).
	Capital Estadual
	Rodov, via Edéia (246 km) ou rodov via Rio Verde (342 km) ou rodov até Rio Verde; daí aéreo (206 km).

TÁBUAS ITINERÁRIAS GOIANAS

Meios de transportes mais usados entre cada sede municipal e as sedes municipais limítrofes, e, ainda, meios de transportes entre cada sede municipal e as capitais ESTADUAL e FEDERAL.

MUNICÍPIOS	Principais destinos e respectivos meios de transportes
SANTA HELENA DE GOIÁS - (Cont.)	Capital Federal Rodov, via Rio Verde e UberLândia, MG, ... (1.574 km) ou rodov até Rio Verde; daí aéreo, via Goiânia (1.228 km).
	---///// ---
SANTA RITA DO ARAGUAIA ..	Municípios Vizinhos 1.MINEIROS: rodov (96 km) - 2.ALTO ARAGUAIA, MT: rodov (um km) - Margem esquerda do rio Araguaia. Capital Estadual Rodov, via Mineiros e Rio Verde, (657 km) ou rodov até Mineiros; daí aéreo (465 km). Capital Federal Rodov, via Rio Verde e Uberlândia, MG, ... (1.828 km) ou rodov até Mineiros; daí, aéreo, via Goiânia, (1.487 km).
	---///// ---
SÃO DOMINGOS	Municípios Vizinhos 1.CAMPOS BELOS: rodov (100 km) - 2.MONTE ALEGRE DE GOIÁS: rodov, via Campos Belos, .. (143 km) - 3.POSSE: rodov (139 km) ou a cavalo (108 km) - 4.VEADEIROS: a cavalo (180 km) ou rodov, via São João d'Aliança e Sítio d'Abadia, (630 km) - 5.CORRENTINA, BA: rodov (264 km).

TÁBUAS ITINERÁRIAS GOIANAS

Meios de transportes mais usados entre cada sede municipal e as sedes municipais limítrofes, e, ainda, meios de transportes entre cada sede municipal e as capitais ESTADUAL e FEDERAL.

MUNICÍPIOS	Principais destinos e respectivos meios de transportes
SÃO DOMINGOS (Cont.)	Capital Estadual Rodov, via Posse e Formosa, (861 km) ou rodov até Formosa (517 km); daí aéreo (241km). Capital Federal Rodov, via Goiânia e Uberlândia, MG, (2.459 km) ou rodov até Formosa; daí aéreo via Goiânia, (1.263 km).
	---///// ---
SÃO FRANCISCO DE GOIÁS ..	Municípios Vizinhos 1.JARAGUÁ: rodov (24 km) - 2.PETROLINA DE GOIÁS: rodov (48 km) ou a cavalo (24 km)-3. PIRENÓPOLIS: rodov, via Jaraguá, (99 km) ou via Anápolis (138 km). Capital Estadual Rodov, via Anápolis, (128 km). Capital Federal Rodov, via Goiânia e Uberlândia, MG, (1.726 km) ou rodov até Anápolis (66 km); daí aéreo (945 km) ou ferrov, EFC, (1.708 km).
	---///// ---
SÃO JOÃO D'ALIANÇA	Municípios Vizinhos 1.FORMOSA: rodov (120 km) - 2.PLANALTINA: rodov (126 km) - 3.VEADEIROS: rodov (89 km) - 4.NIQUELÂNDIA: rodov, via Formosa e Anápolis, (705 km) ou a cavalo (270 km) - 5.SÍTIO D'ABADIA: rodov, via Formosa, (330 km)-

Meios de transportes mais usados entre cada sede municipal e as sedes municipais limítrofes, e, ainda, meios de transportes entre cada sede municipal e as capitais ESTADUAL e FEDERAL.

MUNICÍPIOS	Principais destinos e respectivos meios de transportes
SÃO JOÃO D'ALIANÇA (Cont.)	ou direto, a cavalo, (210 km). Capital Estadual Rodov, via Formosa e Anápolis, (464 km) ou rodov até Formosa; daí aéreo (241 km). Capital Federal Rodov, via Goiânia e Uberlândia, MG, (2.062 km) ou rodov até Formosa; daí aéreo via Goiânia, (1.263 km). ---/////---
SÃO LUIZ DOS MONTES BELOS	Municípios Vizinhos 1.CÓRREGO DO OURO: rodov (54 km) e a cavalo (48 km) - 2.MOSSÂMEDES: a cavalo (54 km)-3. FIRMINÓPOLIS: rodov (12 km) - 4.AURILÂNDIA: rodov (23 km) - 5.ANICUNS: rodov, via Firminópolis, (108 km). Capital Estadual Rodov, via Firminópolis, (162 km). Capital Federal Rodov, via Goiânia e Uberlândia, MG,(1.760 km) ou via Goiânia. ---/////---
SILVÂNIA	Municípios Vizinhos 1.LEOPOLDO DE BULHÕES: rodov (23 km) e ferrov (19 km) 2.ANÁPOLIS: rodov, via Leopoldo de Bulhões, (66 km) e ferrov, EFG, (73 km) - 3.ABADIÂNIA: rodov, via Anápolis,(109 km)

TÁBUAS ITINERÁRIAS GOIANAS

Meios de transportes mais usados entre cada sede municipal e as sedes municipais limítrofes, e, ainda, meios de transportes entre cada sede municipal e as capitais ESTADUAL e FEDERAL.

MUNICÍPIOS	Principais destinos e respectivos meios de transportes
SILVÂNIA (Cont.)	ou ferrov até Anápolis; daí rodov (43 km) - 4.CORUMBÁ DE GOIÁS: rodov, via Anápolis, .. (138 km) - 5.VIANÓPOLIS: rodov, (22 km) e - ferrov (18 km) - 6.ORIZONA: rodov, via Vianópolis (68 km) ou ferrov até Egerineu Teixeira (68 km); daí rodov (12 km) - 7.LUZIÂNIA: rodov, via Vianópolis, (133 km) ou ferrov até Vianópolis (18 km); daí rodov (111 km) - 8.BELA VISTA DE GOIÁS: rodov (60 km) - 9.CRISTIANÓPOLIS: rodov, via Bela Vista de Goiás, (116 km) ou ferrov (103 km); daí rodov (60 km) - 10.PIRES DO RIO: rodov, via Vianopolis (104 km) e ferrov (102 km). Capital Estadual Rodov, via Leopoldo de Bulhões, (101 km) e ferrov, EFG, (110 km). Capital Federal Rodov, via Ipameri e UberLândia, Mg, (1.483 km) ou ferrov, EFG, até Araguari, MG, (320 km); daí pela CMEF até São Paulo, SP, (817 km); daí, pela EFCB (499 km) - Total do percurso ferrov (1.646 km). Ou via Goiânia; daí aéreo (1.022 km). ---/////--
SÍTIO D'ABADIA	Municípios Vizinhos 1.FORMOSA: rodov (210 km), passando por Serra Bonita (Ex-Joanópolis), vila do Estado - de Minas Gerais. - 2.SÃO JOÃO D'ALIANÇA: rodov, via Formosa, (330 km) ou a cavalo (210

TÁBUAS ITINERÁRIAS GOIANAS

Meios de transportes mais usados entre cada sede municipal e as sedes municipais limítrofes, e, ainda, meios de transportes entre cada sede municipal e as capitais ESTADUAL e FEDERAL.

MUNICÍPIOS	Principais destinos e respectivos meios de transportes
SÍTIO D'ABADIA (Cont.) ..	km) - 3.VEADEIROS: rodov, via São João d'Aliança, (410 km) ou a cavalo (240 km) - 4. POSSE: rodov (168 km) - 5.UNAÍ, MG: rodov - (342 km) ou a cavalo (330 km) - 6.SÃO ROMÃO MG: a cavalo (300 km) - 7.CARINHANHA, BA: rodov (408 km) - 8.CORRENTINA, BA: rodov, até Carinhanha, BA; daí fluvial (rio São Francisco) (318 km). Capital Estadual Rodov, via Formosa e Anápolis, (554 km) ou rodov até Formosa (210 km); daí aéreo, (241 km). Capital Federal Rodov, via Goiânia e UberLândia, MG, (2.152 km) ou rodov até Formosa; daí aereo, via Goiânia, (1.263 km).
	---///----
= T =	
TAGUATINGA	Municípios Vizinhos 1.ARRAIAS: aéreo (105 km) - 2.CAMPOS BELOS: aéreo (105 km) - 3.DIANÓPOLIS: aéreo, via Barreiras, BA, (296 km) - 4.BARREIRAS, BA: rodov (177 km) ou aéreo (113 km). Capital Estadual Rodov, via Campos Belos e Anápolis, (1.157 km) ou aéreo (732 km). Capital Federal

TÁBUAS ITINERÁRIAS GOIANAS

Meios de transportes mais usados entre cada sede municipal e as sedes municipais limítrofes, e, ainda, meios de transportes entre cada sede municipal e as capitais ESTADUAL e FEDERAL.

MUNICÍPIOS	Principais destinos e respectivos meios de transportes
TAGUATINGA (Cont.)	Rodov, via Goiânia e Uberlândia, MG, (2.795 km) ou aéreo, via Goiânia, (1.754 km) ou aéreo, via Barreiras, BA, (1.347 km).
	---/////---
TOCANTÍNIA	Municípios Vizinhos
	1.MIRACEMA DO NORTE: fluvial (300 km) - 2.PEDRO AFONSO: fluvial (120 km) ou rodov (120 km) - 3.LIZARDA: fluvial até Pedro Afonso; daí rodov (300 km) ou rodov, via Pedro Afonso, (420 km). - 4.PÔRTO NACIONAL: rodov (180 km).
	Capital Estadual
	Rodov, via Pôrto Nacional e Anápolis, (1.149 km) ou rodov até Pôrto Nacional; daí aéreo, via Anápolis, (666 km).
	Capital Federal
	Rodov, via Goiânia e Uberlândia, MG, (2.747 km) ou rodov até Pôrto Nacional; daí aéreo, via Anápolis, (1.555 km).
	---/////---
TOCANTINÓPOLIS	Municípios Vizinhos
	1.BABAÇULÂNDIA: fluvial (180 km) - 2.ITAGUATINS: fluvial (120 km) - 3.ARAGUATINS: fluvial até Itaguatins (120 km); daí a cavalo, (180 km) - 4.PÔRTO FRANCO, MA: fluvial, (um km) - 5.CAROLINA, MA: fluvial, via Babaçulândia, (241 km) - 6.IMPERATRIZ, MA: fluval,

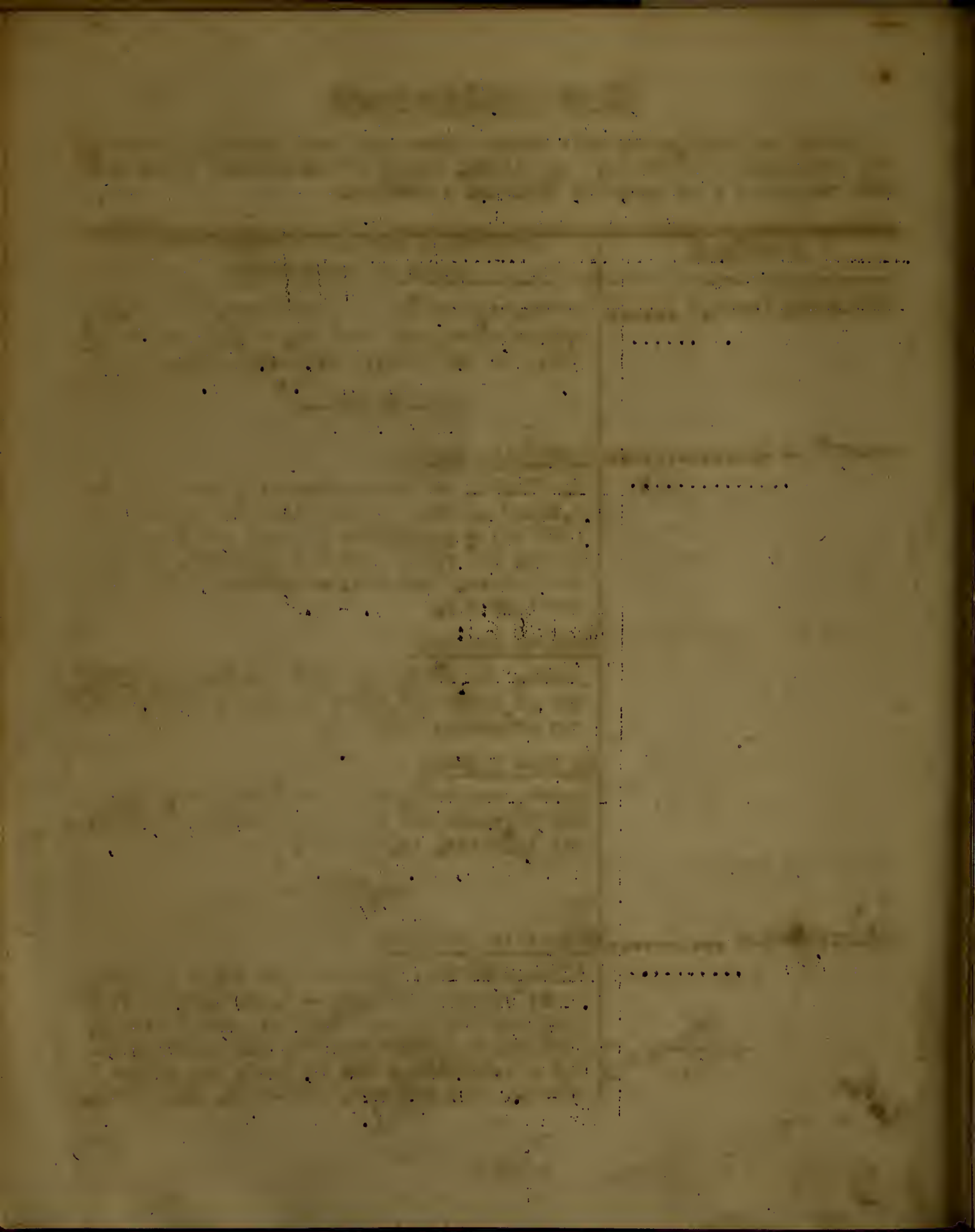

TÁBUAS ITINERÁRIAS GOIANAS

Meios de transportes mais usados entre cada sede municipal e as sedes municipais limítrofes, e, ainda, meios de transportes entre cada sede municipal e as capitais ESTADUAL e FEDERAL.

MUNICÍPIOS	Principais destinos e respectivos meios de transportes
TOCANTINÓPOLIS (Cont.) ...	via Itaguatins, (162 km).
	Capital Estadual
	Aéreo, via Anápolis, (1.124 km) ou fluvial até Pedro Afonso, via Filadélfia, (600 km) daí, rodov, (1.269 km).
	Capital Federal
	Aéreo, via Anápolis, (2.100 km) ou fluvial até Pedro Afonso; daí rodov, via Goiânia e Uberlândia, MG, (2.867 km).
.....	---///// ---
TRINDADE	Municípios Vizinhos
	1.NAZÁRIO: rodov (54 km) - 2.ANICUNS: rodov via Nazário, (75 km) - 3.PALMEIRAS DE GOIÁS: rodov, via Nazário, (84 km) - 4.GUAPÓ: rodov (24 km) - 5.INHUMAS: rodov (60 km) - 6. GOIÂNIA: rodov (30 km).
	Capital Estadual
	Rodov, (30 km).
	Capital Federal
	Rodov, via Goiânia e Uberlândia, MG, (1.628 km) ou rodov até Goiânia; daí, aéreo (1.022 km).
.....	---///// ---
TUPIRAMA	Municípios Vizinhos
	1.PEDRO AFONSO: fluvial (500 metros) - 2.ITACAJÁ: rodov (121 km) ou a cavalo (121 km)

TÁBUAS ITINERÁRIAS GOIANAS

Meios de transportes mais usados entre cada sede municipal e as sedes municipais limítrofes, e, ainda, meios de transportes entre cada sede municipal e as capitais ESTADUAL e FEDERAL.

MUNICÍPIOS	Principais destinos e respectivos meios de transportes
TUPIRAMA (Cont.)	3.MIRACEMA DO NORTE: rodov (120 km) ou fluvial (120 km) - 4.ARAGUACEMA: a cavalo (240 km) - 5.FILADÉLFIA: aéreo (205 km) ou fluvial (360 km). Capital Estadual Rodov, via Pedro Afonso e Pôrto Nacional... (1.269 km) ou aéreo (869 km). Capital Federal Rodov , via Goiânia e Uberlândia, MG, ... (2.867 km) ou aéreo, via Anápolis, (1.764 - km).
	---/////---
= U =	
URUAÇU	Municípios Vizinhos 1.AMARO LEITE: rodov (62 km) - 2.PEIXE: rodov via Porangatu, (480 km) - 3.PARANÃ: rodov (410 km) ou rodov até Peixe; daí fluvial (150 km) ou aéreo (261 km) ou direto , a cavalo (300 km) - 4.CAVALCANTE: sòmente a cavalo (360 km) - 5.NIQUELÂNDIA: rodov (92- km) - 6.PIRENÓPOLIS: rodov, via Ceres e Jaraguá, (253 km) - 7.ITAPACI: rodov (84 km) - 8.PILAR DE GOIÁS: rodov (93 km). Capital Estadual Rodov, via Ceres e Anápolis, (323 km) ou aéreo (229 km). Capital Federal



TÁBUAS ITINERÁRIAS GOIANAS

Meios de transportes mais usados entre cada sede municipal e as sedes municipais limítrofes, e, ainda, meios de transportes entre cada sede municipal e as capitais ESTADUAL e FEDERAL.

MUNICÍPIOS	Principais destinos e respectivos meios de transportes
URUAÇU (Cont.)	Rodov, via Goiânia e Uberlândia, MG, (1.921 km) ou rodov até Anápolis (261 km); daí ferrov (1.708 km) ou aéreo (945 km), ou aéreo, via Goiania, (1.251 km).
	---///// ---
URUANA	Municípios Vizinhos
	1.CARMO DO RIO VERDE: rodov (18 km) - 2.ITABERAÍ: rodov (72 km) - 3.ITAPURANGA: rodov (42 km) - 4.GOIÁS: rodov, via Itapuranga,.. (102 km) - 5.JARAGUÁ: rodov (60 km).
	Capital Estadual
	Rodov, via Jaraguá e Anápolis, (205 km).
	Capital Federal
	Rodov, via Goiânia e Uberlândia, MG, (1.803 km) ou rodov até Anápolis (143 km); daí aéreo, (945 km) ou ferrov (1.708 km).
	---///// ---
URUTAÍ	Municípios Vizinhos
	1.PIRES DO RIO: rodov (26 km), ferrov (27km) - 2.IPAMERI: rodov (37 km) e ferrov (38 km) - 3.ORIZONA: rodov, via Pires do Rio (86km) ou ferrov até a Estação de Egerineu Teixeira (64 km); daí rodov (12 km).
	Capital Estadual
	Rodov, via Pires do Rio, (231 km) ou ferrov (239 km).

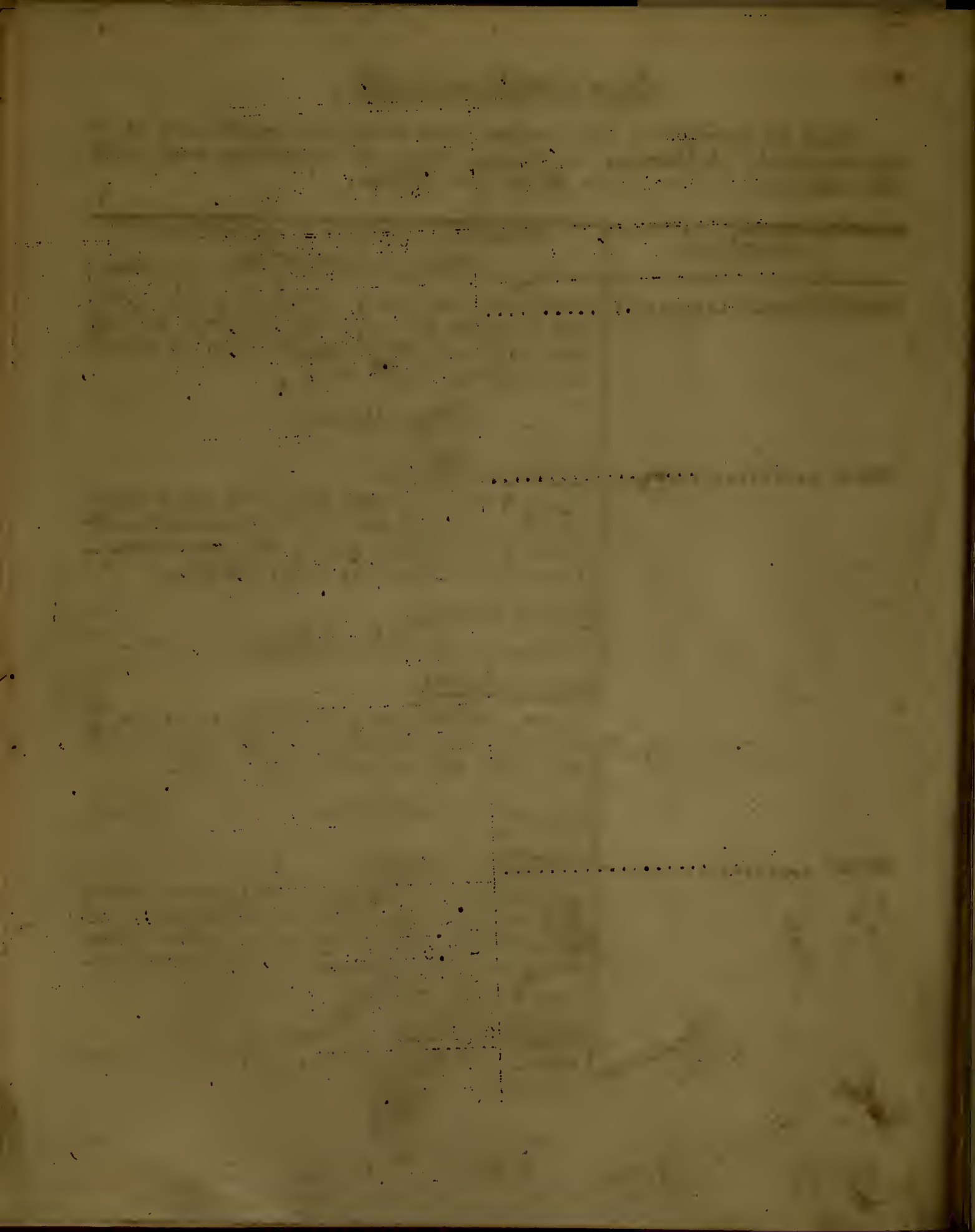

TÁBUAS ITINERÁRIAS GOIANAS

Meios de transportes mais usados entre cada sede municipal e as sedes municipais limítrofes, e, ainda, meios de transportes entre cada sede municipal e as capitais ESTADUAL e FEDERAL.

MUNICÍPIOS	Principais destinos e respectivos meios de transportes
URUTAÍ (Cont.)	Capital Federal Rodov, via Ipameri e Uberlândia, MG, (1.353 km) ou ferrov, EFG, até Araguari, MG, (192- km); daí, pela CMEF até São Paulo, SP, (817 km); daí, pela EFCB (499 km) - Total do percurso (1.508 km) - Ou ferrov até Ipameri; - daí aéreo (840 km). ---/////---
= V =	
VEADEIROS	Municípios Vizinhos 1.CAVALCANTE: rodov (72 km) ou a cavalo ... (60 km) - 2.SÃO JOÃO D'ALIANÇA: rodov (89 - km) - 3.MONTE ALEGRE DE GOIÁS: rodov até Cavalcante; daí a cavalo (126 km) ou a cavalo direto (90 km) - 4.SÃO DOMINGOS: a cavalo - (180 km) ou rodov, via São João d'Aliança , (630 km) - 5.POSSE: rodov (201 km) - 6.SÍTIO D'ABADIA: rodov, via São João d'Aliança, (410 km) ou a cavalo (240 km). Capital Estadual Rodov, via São João d'Aliança, e Formosa,.. (553 km) ou rodov até Formosa (209 km); daí, aéreo (241 km). Capital Federal Rodov, via Goiânia e Uberlândia, MG, (2.151 km) ou rodov até Formosa; daí, aéreo via Goiânia, (1.263 km). ---/////---

TÁBUAS ITINERÁRIAS GOIANAS

Meios de transportes mais usados entre cada sede municipal e as sedes municipais limítrofes, e, ainda, meios de transportes entre cada sede municipal e as capitais ESTADUAL e FEDERAL.

MUNICÍPIOS	Principais destinos e respectivos meios de transportes
VIANÓPOLIS	Municípios Vizinhos 1.SILVÂNIA: rodov (22 km) e ferrov (18 km)- 2.PIRES DO RIO: rodov (82 km) e ferrov,EFG, (85 km) - 3.ORIZONA: rodov (46 km) e ferrov até a Estação de Egerineu Teixeira (49 km); daí rodov (12 km). Capital Estadual Rodov, via Silvânia, (123 km) ou ferrov,EFG (128 km). Capital Federal Rodov, via Pires do Rio e Uberlândia, MG,.. (1.461 km) ou ferrov, EFG, até Araguari,MG, (302 km); daí, pela CMEF até São Paulo, SP, (817 km); daí, pela EFCB (499 km). Total do percurso (1.628 km). Ou rodov até Goiânia ; daí aéreo (1.022 km). ---/////---

Goiânia, 30 de junho de 1956.

IBGE
BIBLIOTECA CENTRAL

Tabuas Itinerarias Goianas

656.02(817.3)T114t

(1527/79)

Prove que sabe honrar os seus compromissos restituindo com pontualidade este livro à Biblioteca Central do IBGE

Prazo de empréstimo 15 dias,

podendo ser prorrogado, caso a obra não esteja sendo procurada por outro leitor.

16 672


DOC